

OBEC DUPLÍN



PROGRAM
HOSPODÁRSKEHO
ROZVOJA A
SOCIÁLNEHO ROZVOJA

NA ROKY 2016 – 2023 S VÝHLADOM DO
ROKU 2025



Program hospodárskeho rozvoja a sociálneho rozvoja obce Duplín

OBEC: Duplín

ADRESA: Obecný úrad, Duplín 66, 091 01 Stropkov

ZASTÚPENÁ: Jozef Potoma (starosta)

IČO: 00330434

TELEFÓN/FAX : 054 / 742 22 56

E-MAIL: obecdupl@stonline.sk

WEB: www.duplin.ou.sk



OBSAH

Zoznam tabuliek.....	5
Zoznam grafov.....	6
Zoznam obrázkov.....	8
Úvod.....	9
1 Všeobecná charakteristika obce.....	11
1.1 Geografická charakteristika obce	14
1.1.1 Prírodné pomery.....	16
1.1.2 Geomorfologické pomery	17
1.1.3 Pôdne pomery	17
1.1.4 Rastlinstvo	18
1.1.5 Živočíšstvo.....	18
1.1.6 Chránené časti prírody a krajiny	18
1.1.7 Klimatické podmienky.....	19
1.1.8 Hydrogeologické podmienky	20
1.2 História a kultúrne dedičstvo	21
1.3 Sociálno-demografická analýza.....	24
1.3.1 Demografická situácia obce	24
1.3.2 Produktivita obyvateľstva	28
1.3.3 Vzdelanosť obyvateľov.....	30
1.3.4 Štruktúra obyvateľstva podľa národností a vierovyznania	34
1.3.5 Ekonomická aktivita obyvateľstva.....	35
1.4 Analýza hospodárskeho rozvoja	39
1.4.1 Majetok obce.....	39
1.4.2 Popis ekonomických zdrojov	40
1.5 Analýza environmentálneho rozvoja	45



Program hospodárskeho rozvoja a sociálneho rozvoja obce Duplín

1.5.1	Pôda v obci.....	45
1.6	Technická infraštruktúra.....	48
1.6.1	Doprava.....	48
1.6.2	Ostatná infraštruktúra.....	48
1.7	Analýza sociálneho a kultúrneho rozvoja.....	50
1.7.1	Zdravotníctvo.....	51
1.7.2	Sociálne služby.....	51
1.7.3	Voľnočasové aktivity.....	51
1.7.4	Ďalšie inštitúcie a služby.....	53
1.7.5	Domový a bytový fond.....	54
1.7.6	Odpadové hospodárstvo.....	55
1.7.7	Nezamestnanosť v obci.....	56
2	SWOT analýza.....	58
3	Strategická časť.....	63
4	Programová časť.....	68
5	Realizačná časť.....	72
5.1	Inštitucionálne a organizačné zabezpečenie.....	72
5.2	Komunikačná stratégia.....	74
5.3	Monitorovanie a hodnotenie.....	74
5.4	Akčný plán.....	75
6	Finančná časť.....	78
6.1	Indikatívny finančný plán na celú realizáciu PHSR.....	78
7	Záver.....	82
	Príloha č. 1 – Vyhodnotenie dotazníkov.....	83



ZOZNAM TABULIEK

Tabuľka 1 Demografický vývoj v obci 2006-2015	24
Tabuľka 2 Migračné saldo	25
Tabuľka 3 Prirodzený prírastok (úbytok) obyvateľstva.....	26
Tabuľka 4 Sobášnosť, rozvodovosť.....	27
Tabuľka 5 Veková štruktúra obyvateľstva	27
Tabuľka 6 Obyvateľstvo podľa vzdelania SOBD z roku 2011.....	30
Tabuľka 7 Obyvateľstvo podľa vzdelania SOBD z roku 2011.....	32
Tabuľka 8 Zloženie obyvateľstva podľa národnosti SOBD z roku 2011	35
Tabuľka 9 Obyvateľstvo podľa náboženského vyznania SOBD z roku 2011	35
Tabuľka 10 Obyvateľstvo podľa súčasnej ekonomickej aktivity	36
Tabuľka 11 Obyvateľstvo ekonomicky aktívne podľa postavenia v zamestnaní, veku a pohlavia SOBD z roku 2011	37
Tabuľka 12 Hodnota majetku (rok 2015).....	39
Tabuľka 13 Hospodárenie obce 2011- 2015.....	39
Tabuľka 14 Prehľad investičných aktivít v obci za posledných 5 rokov – 2010 až 2015	40
Tabuľka 15 Prehľad odvetví ekonomickej činnosti obyvateľstva obce.....	41
Tabuľka 16 Vývoj podnikateľského sektoru v obci Duplín	43
Tabuľka 17 Výmera územia obce Duplín.....	45
Tabuľka 18 Prehľad subjektov občianskej vybavenosti	53
Tabuľka 19 Prehľad subjektov obchodu a služieb.....	54
Tabuľka 20 Zoznam organizácií pôsobiacich v obci	54
Tabuľka 21 Domový a bytový fond	55
Tabuľka 22 Počet evidovaných uchádzačov o zamestnanie	56
Tabuľka 23 SWOT analýza	58
Tabuľka 24 Prehľad špecifických cieľov a opatrení.....	65
Tabuľka 25 Súhrnný prehľad opatrení, aktivít a ukazovateľov- priorita 1	68
Tabuľka 26 Súhrnný prehľad opatrení, aktivít a ukazovateľov- priorita 2.....	69
Tabuľka 27 Súhrnný prehľad opatrení, aktivít a ukazovateľov- priorita 3.....	70
Tabuľka 28 Plán hodnotenia a monitorovania.....	75
Tabuľka 29 Akčný plán	75
Tabuľka 30 Model doplnkového financovania.....	79



ZOZNAM GRAFOV

Graf 1 Počet obyvateľov obce	24
Graf 2 Prehľad migračného salda	25
Graf 3 Prehľad prirodzeného prírastku a celkového prírastku.....	26
Graf 4 Sobášnosť, rozvodovosť	27
Graf 5 Veková štruktúra obyvateľstva podľa pohlavia.....	28
Graf 6 Štruktúra obyvateľstva podľa produktívnosti.....	29
Graf 7 Obyvatelia podľa produktívnosti v obci Duplín a SR	29
Graf 8 Obyvateľstvo podľa vzdelania v obci Duplín a SR.....	31
Graf 10 Obyvatelia podľa pohlavia a dosiahnutého vzdelania	33
Graf 10 PC zručnosti obyvateľov	34
Graf 11 Vývoj podnikateľských subjektov v obci Duplín.....	43
Graf 12 Podiel poľnohospodárskej a nepoľnohospodárskej pôdy.....	46
Graf 13 Využitie územia poľnohospodárskeho fondu.....	46
Graf 14 Využitie územia nepoľnohospodárskeho fondu	46
Graf 15 Počet evidovaných uchádzačov/uchádzačiek o zamestnanie	56



ZOZNAM OBRÁZKOV

Obrázok 1 Poloha obce Duplín.....	11
Obrázok 1 Satelitný snímok obce Duplín.....	12
Obrázok 2 Erb Obrázok 4 Vlajka	12
Obrázok 4 Umiestnenie katastra obce v rámci Slovenskej republiky.....	14
Obrázok 5 Umiestnenie katastra obce v rámci Prešovského kraja	14
Obrázok 6 Kartografia polohy obce	15
Obrázok 7 Prírodný kolorit obce	19
<i>Obrázok 8 Kostol Povýšenia svätého Kríža.....</i>	<i>22</i>
Obrázok 12 Matica zodpovednosti	73



Program hospodárskeho rozvoja a sociálneho rozvoja obce Duplín

Zoznam skratiek

OP EZ	Operačný program Ľudských zdrojov
MŠ SR	Ministerstvo školstva Slovenskej republiky
MK SR	Ministerstvo kultúry Slovenskej republiky
UPSVaR	Úrad práce sociálnych vecí a rodiny
IROP	Integrovaný regionálny operačný program
OP EVS	Operačný program Efektívna verejná správa
OP KŽP	Operačný program Kvalita životného prostredia
SACR	Slovenská agentúra cestovného ruchu
SARIO	Slovenská agentúra pre rozvoj investícií a obchodu
MAS	Miestna akčná skupina
PHSR	Program hospodárskeho rozvoja a sociálneho rozvoja obce
ŠÚ SR	Štatistický úrad SR
IS VS	Informačné systémy verejnej správy
SODB	Sčítanie obyvateľov, domov a bytov



ÚVOD

Program hospodárskeho rozvoja a sociálneho rozvoja obce Duplín (ďalej PHSR) je rozvojový dokument, ktorý je vypracovaný v súlade so zákonom č. 539/2008 Z. z. o podpore regionálneho rozvoja v znení zákona č. 309/2014 Z. z.

Vypracovaním Programu hospodárskeho rozvoja a sociálneho rozvoja obce sa dosiahne zavedenie procesu strategického plánovania do života obce a zlepšenie zručností a schopností rozvojových aktivít, zvýši sa jej konkurencieschopnosť pri uchádzaní sa o podporu zo štrukturálnych fondov EÚ, obzvlášť v rámci operačných programov zameraných na budovanie miestnej infraštruktúry.

Výsledkom tohto má byť kvalitný a uskutočniteľný dokument, ktorý má za sebou mobilizáciu vnútorných zdrojov, hmotných, finančných, ale hlavne ľudských zdrojov, ktoré sú nevyhnutnou časťou implementácie rozvojovej stratégie Programu hospodárskeho rozvoja a sociálneho rozvoja obce.

Zákon č. 539/2008 Z.z. o podpore regionálneho rozvoja §8 cit.

Program hospodárskeho rozvoja a sociálneho rozvoja obce je strednodobý rozvojový dokument, ktorý je vypracovaný v súlade s cieľmi a prioritami ustanovenými v národnej stratégii a zohľadňuje ciele a priority ustanovené v programe hospodárskeho rozvoja a sociálneho rozvoja vyššieho územného celku, na území ktorého sa obec nachádza a je vypracovaný podľa záväznej časti územnoplánovacej dokumentácie obce.

Vypracovanie programu hospodárskeho rozvoja a sociálneho rozvoja obce zabezpečuje obec pri uplatnení partnerstva.

Program hospodárskeho rozvoja a sociálneho rozvoja obce pozostáva z analyticko-strategickej časti a programovej časti.

Aktualizácia programu hospodárskeho rozvoja a sociálneho rozvoja obce sa vypracúva podľa potreby a jeho aktualizáciu schvaľuje obecné zastupiteľstvo.

Schválenie programu rozvoja obce a príslušnej územnoplánovacej dokumentácie, ak jej spracovanie vyžaduje osobitný predpis je podmienkou na predloženie žiadosti obce o poskytnutie dotácie zo štátneho rozpočtu a z doplnkových zdrojov podľa § 4 ods. 2.

Plán je otvorený dokument, ktorý by sa mal pravidelne písomne doplňovať a aktualizovať, podľa vopred stanovených pravidiel, potrieb obyvateľov obce, jeho návštevníkov a potenciálnych investorov,



Program hospodárskeho rozvoja a sociálneho rozvoja obce Duplín

s cieľom v maximálnej možnej miere zvýšiť životnú úroveň obyvateľov obce a uspokojiť ich potreby a požiadavky.




1 VŠEOBECNÁ CHARAKTERISTIKA OBCE

Obec Duplín sa nachádza v Prešovskom samosprávnom kraji v okrese Stropkov. Leží v *Nízkych Beskydách* v doline Ondavy. Nadmorská výška v strede obce je 195 m n. m. a v chotári 190—326 m n. m. Mierne zvlnený pahorkatinný povrch chotára tvoria flyšové súvrstvia a náplavy Ondavy. Zväčša je odlesnený.

Zdroj: Vlastivedný slovník obcí na Slovensku, 1. Časť

Duplín má výhodnú strategickú polohu, lebo leží na cestnej spojnicí medzi Svidníkom a Stropkovomna hlavnej ceste I. triedy. Obcou preteká rieka Ondava tečúca z východu na západ. Od okresného mesta Stropkov je vzdialené necelých 5km, od krajského mesta Prešov asi 51 km a hlavného mesta Bratislava asi 470 km. Chotár obce sa rozprestiera na ploche 903 ha. Susednými oblasťami obce sú katastre obcí Baňa, Beňadikovce, Bokša, Krušinec, Mestisko, Potoky, Rakovčik, Stročin, Sropkov, Šarišský Štiavnik, Tisinec, Vyškovce. Obec Duplín je členom Združenia mikroregiónu Ondava. Duplín má potenciál na rozvoj v oblasti cestovného ruchu, špeciálne turistiky a agroturistiky.

Obrázok 1 Poloha obce Duplín

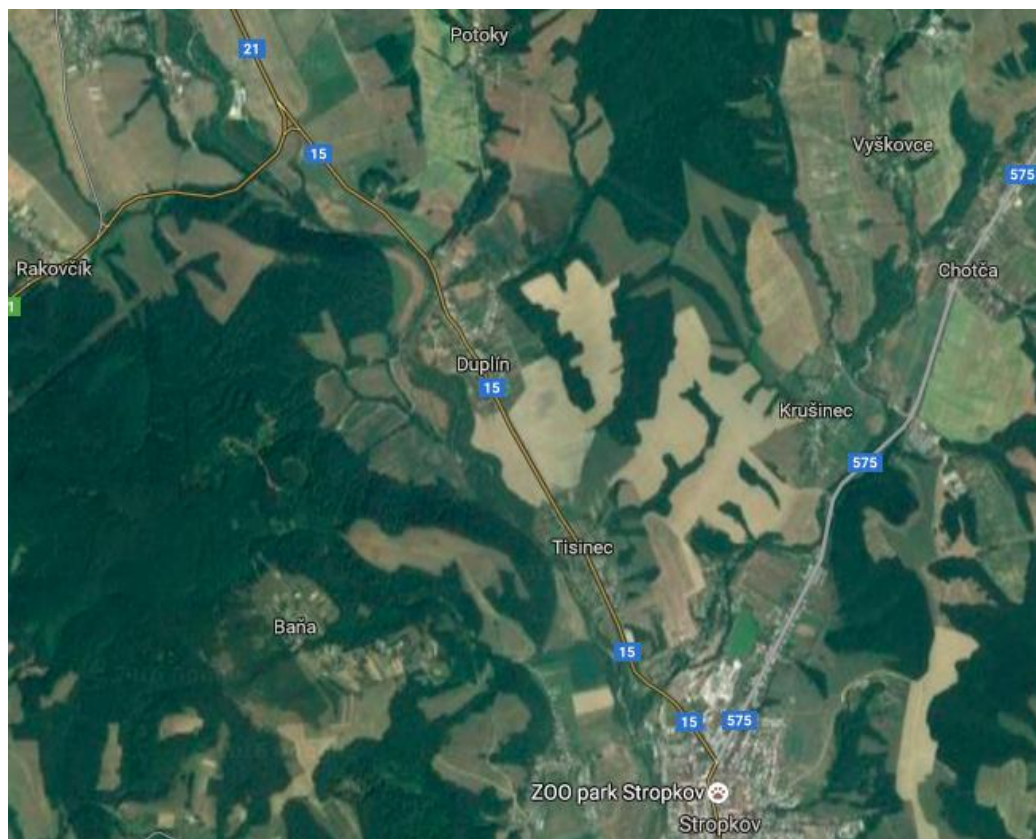


Zdroj: www.saris.eu.sk



Program hospodárskeho rozvoja a sociálneho rozvoja obce Duplín

Obrázok 2 Satelitný snímok obce Duplín



Zdroj: www.mapa.sk

Symboly obce

Podľa zákona o obecnom zriadení obec má právo na vlastné symboly a obec je povinná ich používať pri výkone samosprávy. Symboly obce Duplín sú erb a vlajka obce (Signatúra HR SR: D-73/1998 Autori: Ladislav Vrtel, Dragica Vrtelová).

Blazón erbu: V modrom štíte zlatovlasý muž v striebornom, zlato prepášanom odevu a zlatých čizmách v pravici so zlatým listnatým stromom s koreňmi, v ľavici s odvrátenou trojrohú motykou.

Komentár: Motív upozorňujúci na lesné hospodárstvo podľa obecného pečatidla z r. 1788. Prijatý r. 1998. Signatúra HR SR: D-73/1998 Autori: Ladislav Vrtel, Dragica Vrtelová

Obrázok 3 Erb


Obrázok 4 Vlajka



Program hospodárskeho rozvoja a sociálneho rozvoja obce Duplín



Zdroj: Heraldický register SR



Zdroj: Buyflags.eu

Popis vlajky:

Obecná vlajka má podobu piatich pozdĺžnych pruhov modrého, žltého, bieleho, žltého a modrého. Vlajka má pomer strán 2 : 3 a ukončená je tromi cípmi, t. j. dvomi zástrihmi, siahajúcimi do tretiny jej listu. Farebnosť pruhov na vlajke je daná farbami obecného erbu. Obec založili na zákupnom práve. Spomína sa rok 1379, keď ju Cudarovci získali výmenou od rodu Akoš. Patrila panstvu Makovica. Obec je doložená z roku 1379 ako Dublen, neskôr ako Duplen (1414), Duplín (1773); po maďarsky Bányavölgy.

Zdroj:

Buyflags.eu



1.1 GEOGRAFICKÁ CHARAKTERISTIKA OBCE

Kataster obce sa rozprestiera v Prešovskom samosprávnom kraji, v severozápadnej časti okresu Stropkov.

Umiestnenie územia katastra obce Stropkov podľa zákona NR SR č. 221/1996 Zb. o územno-správnom usporiadaní SR :

NUTS I – Slovenská republika

NUTS II – Východné Slovensko

NUTS III – Prešovský kraj

NUTS IV – Okres Stropkov

NUTS V – Obec Duplín

Obrázok 5 Umiestnenie katastra obce v rámci Slovenskej republiky



zdroj: OcÚ a internet

Obrázok 6 Umiestnenie katastra obce v rámci Prešovského kraja

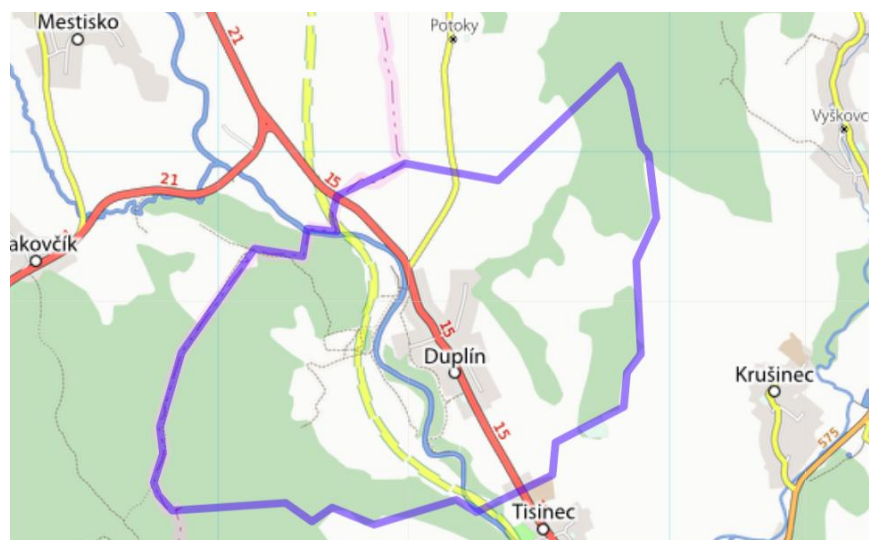




Program hospodárskeho rozvoja a sociálneho rozvoja obce Duplín

zdroj: OcÚ a internet

Obrázok 7 Kartografia polohy obce



Zdroj: www.mapaobce.sk

Výhody územia z pohľadu polohy a lokalizácie:

- Výhodná geografická poloha obce v rámci regiónu okresných miest Stropkov a Svidník Prešovského kraja
- Kultúrna rozmanitosť obyvateľstva, prítomnosť národnostných menšín
- Významné kultúrne a historické pamiatky v regióne – sakrálne pamiatky, kaštiele, kúrie a iné
- Kvalitné životné prostredie a prírodno-kultúrny potenciál pre rozvoj regiónu
- Lesný pôdny fond v prevážnej časti obce pre pestovanie klasických plodín a drevín, rozvoj lesníckej výroby
- Čistota ovzdušia a pôdy
- Poveternostné podmienky vhodné pre letný a zimný turistický ruch
- Vhodná geografická poloha regiónu z pohľadu európskeho priestoru pre integrovaný rozvoj vidieka
- Možnosť výmeny informácií a programov cezhraničnej spolupráce v oblasti vzdelávania, kultúry, športu, budovania infraštruktúry, vytvorenie a prepojenie cezhraničných produktov CR a iné
- Priaznivá demografická štruktúra obyvateľstva, vyjadrená v podiele v predproduktívnej a produktívnej zložky, i vo výške prirodzeného prírastku obyvateľstva



Program hospodárskeho rozvoja a sociálneho rozvoja obce Duplín

- Voľné plochy pre rozvoj priemyslu a zavádzanie nových výrobných odborov, výstavbu IBV, zón oddychu, športového areálu
- Predpoklad pre sociálno-ekonomický a kultúrno-spoločenský rozvoj a zvyšovanie kvality života obyvateľov na vidieku
- Kladný prístup predstaviteľov samosprávy, štátnej správy, tretieho sektora k rozvojovým aktivitám v obci.

Nevýhody územia z pohľadu polohy a lokalizácie:

- Veľká vzdialenosť regiónu k priemyselným a administratívnym centráam – najmä k hlavnému mestu SR Bratislava (470 km)
- Zlá dopravná dostupnosť – nedobudovaná infraštruktúra (chýbajúce rýchlostné komunikácie a nevyhovujúci stav ciest 1, 2. a 3. triedy)
- Zložitá geomorfológia územia – nedostatočná kvalita signálu internetu a počítačových miest
- Vysoká miera sociálnej a ekonomickej deprivácie a sociálnej vylúčenosti – vysoká miera nezamestnanosti
- Nižšia životná úroveň v regióne v rámci SR až vysídľovanie okrajových častí regiónu
- V dôsledku závažných slabých stránok a nedostatočného akceleračného vplyvu silných stránok na sociálno-ekonomický rozvoj, obec nie je schopná vlastnými silami riešiť výrazné problémy a pre realizáciu hlavného cieľa i rozvojovej stratégie je potrebná pomoc štátu i EÚ.

1.1.1 Prírodné pomery

Obec Duplín sa nachádza v severnej časti východného Slovenska v údolí rieky Ondava. Jeho zemepisnú polohu určujú súradnice: 49°14'06"S 21°37'35"V. Územie je súčasťou Nízkych Beskýd, ich celku - Ondavskej vrchoviny.

Širšie okolie má akumulčný riečny reliéf s nepatrným uplatnením litológie s povrchom hornín tret'ohôr a štvrtohôr. Pri tvorbe reliéfu v údolnej nive a priľahlých svahoch sa uplatňujú akumulčno-erózne procesy.

Z hľadiska geologickej stavby sa Duplín nachádza vo vonkajšom karpatskom flyšovom pásme.

V údolnej nive Ondavy sú horniny tret'ohôr prekryté riečnymi a svahovými usadeninami štvrtohôr. Na území zaznamenávame aj hlinité a kamenité sedimenty. Ich hrúbka priemerne nepresahuje 5-8 m.



Program hospodárskeho rozvoja a sociálneho rozvoja obce Duplín

1.1.2 Geomorfologické pomery

Z geomorfologického hľadiska je územie súčasťou Nízkych Beskýd, ich celku - Ondavskej vrchoviny. Reliéf Nízkych Beskýd je typicky flyšový. Rôzna odolnosť flyšových hornín podmieňuje vznik mierne až stredne zvlneného reliéfu územia. Ondavská vrchovina sa vyznačuje dost' nepravidelným striedaním chrbtov, kratších masívov a zníženín. Ploché chrbty tvorené pieskovcovým súvrstvom majú pomerne konštantné výšky. Erózne-denudačné procesy najmä v málo odolnom ílovcovom súvrství vymodelovali menšie kotliny a brázdy, ktoré sú zvýraznené mladými tektonickými poruchami. Jednou z nich je Stropkovská brázda, rozprestierajúca sa v okolí Stropkova. Širšie okolie má akumuláčný riečny reliéf s nepatrným uplatnením litológie. Pri tvorbe reliéfu v údolnej nive a príľahlých svahoch sa uplatňujú akumuláčno-erózne procesy. Pod ich vplyvom sa v okolí vyskytujú svahové pohyby.

Územie okresu je charakteristické erózne-denudačným pahorkatinnovo-vrchovinovým reliéfom. Časť územia na juhu okresu pozdĺž rieky Ondava predstavuje akumuláčný reliéf. Na geomorfologickej stavbe územia sa zúčastňujú výlučne jednotky Východných Karpát. Sú zastúpené Nízkymi Beskydami, s pohoriami Ondavská a Laborecká vrchovina. Ondavská vrchovina je charakteristická striedaním pomerne vyrovnaných chrbtov smeru SZ – JV s eróznou brázdou Stropkovskou. Chrbty sú pomerne vyrovnané a skláňajú sa smerom k juhu. Doliny sú založené v osiach synklinál, respektíve prerezávajú antiklinálne chrbty systémom riečnych prelomov. V dolinách je vytvorený fluviálny reliéf s riečnymi nivami, riečnymi terasami rôznych generácií, ale aj malými náplavovými kužeľmi.

Zdroj: www.enviro.gov.sk

1.1.3 Pôdne pomery

Pôdny kryt v Ondavskej vrchovine sa vyvíjal na zvetralinách pieskovcov, ílovcov a bridlic. Pre celú oblasť sú typické kambizeme nasýtené a nenasýtené a kambizeme oglejené. V nive Ondavy sa vytvorili nivné pôdy (fluvizeme) a nivné pôdy glejové, spriedovné gleje. Južnejšia časť Ondavskej vrchoviny patrí k zemiakársko-obilninárskej, severná k zemiakársko-pasienkovej oblasti. Najrozšírenejším pôdnym druhom v tomto území sú hnedé pôdy. Ich výskyt je viazaný na svahovitejší až členitý reliéf. Najrozšírenejšími materskými horninami sú zvetraliny, delúviá a alúviá pevných materských hornín najčastejšie s obsahom skeletu. Vodný režim pôd je väčšinou premyvný. V depresných polohách, miernych svahoch, pod lesnými pásmami, na nepriepustných podložiach alebo na úbočiach sa v určitých ročných obdobiach hromadí voda, ktorá spôsobuje oglejenie profilu. Na minerálne chudobných substrátoch tak dochádza k illimerizácii, okysľovaniu a vo vyšších polohách až k podzolizácii pôd.



Program hospodárskeho rozvoja a sociálneho rozvoja obce Duplín

1.1.4 Rastlinstvo

Vegetáciu reprezentujú najmä lesné porasty s prirodzenou skladbou drevín, miestami pralesovitého charakteru. Z drevín prevláda buk lesný, s rôznym výskytom autochtónnej jedle bielej, ďalej javor, lipa, brest horský, jaseň, hrab, borovica lesná, smrekovec, dub zimný, umelo je vysadený smrek obyčajný. V bylinných spoločenstvách sa prelínajú druhy Východných a Západných Karpát a súčasne sa vyskytujú typické horské druhy karpatských bučín a vrcholových lúk s nížinnými teplomilnými druhmi, ktoré sem zasahujú z južných oblastí. Z významných druhov Východných Karpát sa vyskytuje scilla dvojlistá východná (*Scilla bifolia* ssp. *subtriphylla*) razivka smradľavá (*Aposeris foetida*) čemerica purpurová (*Helleborus purpurascens*), kostihoj srdcovitý (*Symphytum cordatum*), telekia ozdobná (*Telekia speciosa*), mliečnik rakúsky Sojákov (*Euphorbia austriaca* ssp. *sojakii*), zvonček konáristy jedľový (*Campanula patula* ssp. *abietina*), kosatec trávolistý pašachorový (*Iris graminea* ssp. *pseudocyperus*), iskerník karpatský (*Ranunculus carpathicus*), prilbica metlinatá (*Aconitum paniculatum*), silenka pochybná (*Silene dubia*), fialka odchýlená (*Viola declinata*). Z vápnomilných druhov je významný jelení jazyk celolistý (*Phyllitis scolopendrium*), pichliač lepkavý (*Cirsium erisithales*), zvonovník hlavatý (*Phyteuma orbiculare*). Z horských druhov sa vyskytuje jastrabník pomarančový (*Hieracium aurantiacum*), papradka alpska (*Athyrium distentifolium*), rebrovka rôznoлистá (*Blechnum spicant*), objímavka obyčajná (*Streptopus amplexifolius*), kostrava horská (*Festuca drymeia*) a iné.

1.1.5 Živočíšstvo

K významným charakteristickým druhom fauny stavovcov chránenej krajinej oblasti patrí mlok karpatský (*Triturus montandoni*), salamandra škvrnitá (*Salamandra salamandra*), jašterica živorodá (*Lacerta vivipara*) a iné. Triedu vtákov reprezentujú bocian čierny (*Ciconia nigra*), orešnica perlavá (*Nucifraga caryocatactes*), tesár čierny (*Dryocopus martius*), orol skalný (*Aquila chrysaetos*), orol krikľavý (*Aquila pomarina*), haja tmavá (*Milvus migrans*), haja červená (*Milvus milvus*), myšiak hôrny (*Buteo buteo*), východokarpatský endemit sova dlhochvostá (*Strix uralensis*). Z význačných druhov cicavcov tu žije vzácna vydra riečna (*Lutra lutra*), tchor norok (*Plutorius lutreola*), mačka divá (*Felis silvestris*), rys ostrovid (*Lynx lynx*), vlk obyčajný (*Canis lupus*), medveď hnedý (*Ursus arctos*); v posledných rokoch sa vyskytujú v slovensko-poľskom pohraničnom území aj ojedinelé exempláre zubra hôrneho (*Bison bonasus*) (Encyklopédia Slovenska, VI. zväzok, s.388, 1982).

1.1.6 Chránené časti prírody a krajiny


Svojou malou časťou sem zasahuje Chránená krajinná oblasť Východné Karpaty. V okrese je jedno maloplošné chránené územie. Na riešenom území k.ú. Stropkova a Bokše platí I. stupeň územnej



Program hospodárskeho rozvoja a sociálneho rozvoja obce Duplín

ochrany v zmysle z. č. 543/2002 Z.z. o ochrane prírody a krajiny v znení n.p.. Na riešenom území je rieka Ondava navrhovaná na zariadenie do sústavy Natura 2000, ako územie európskeho významu SKEV 0758 Ondava – Lodomír. Genefondovo významné plochy na riešenom území tvoria významné močiarne spoločenstvá – Bokšanské rybníky a močiar v Sitníku. Uvedené územie je navrhované ako chránené územie CHA Mláky. V k.ú. Stropkova sa nachádzajú lesné biotopy európskeho významu LS 5.1. bukové a jedľovobukové lesy (ÚPD Stropkov, 2012, s.25).

Obrázok 8 Prírodný kolorit obce



Zdroj: www.saris.eu.sk

1.1.7 Klimatické podmienky

Veľká časť okresu parí do teplej klimatickej oblasti, podhorské časti patria mierne teplej oblasti a horské sú zaradené do chladnej oblasti. V území prevláda S-J prúdenie, pričom je silne zohľadnená miestna orografia. Teplá oblasť je reprezentovaná teplým, mierne vlhkým okrskom s chladnou zimou. Priemerné januárové teploty sú -2 až -5 °C a júlové $17,5$ až $19,5$ °C. Ročný úhrn zrážok je $600 - 800$ mm. Zaberá prevažne alúviu rieky Ondavy. Mierne teplá oblasť je zastúpená vrchovinným, mierne teplým, mierne vlhkým až vlhkým okrskom s chladnou klímou, ktorý sa nachádza v nadmorských výškach nad 500 m n.m.. Januárové teploty tu dosahujú $-3,5$ až -6 stupňov, júlové 17 až $17,5$ stupňov. Ročné úhrny zrážok sú $650 - 850$ mm. Zaberá podhorskú oblasť, časť skoro celej flyšovej oblasti pahorkatín v okrese. Chladná oblasť je zastúpená mierne vlhkým okrskom. Januárové teploty dosahujú -4 až $-6,5$ stupňov, júlové $13,5$ až 17 stupňov. Snehová pokrývka dosahuje nad 50 cm a trvá 120 až 160 dní v roku.



Program hospodárskeho rozvoja a sociálneho rozvoja obce Duplín

1.1.8 Hydrogeologické podmienky

Z hľadiska hydrogeografických charakteristík územie Ondavy patrí k úmoriu Čierneho mora, do povodia rieky Bodrog.

Cez obec preteká rieka Ondava. Najväčšie prietoky cez územie obce sú zaznamenané na jar.

Údolie Ondavy v šírke 50-100m tvorí druhá terasa mladších štvrtohôr. Budovaná je piesčitými štrkami, ktoré dosahujú hrúbku 2 až 5 metrov. Jej ostatná časť údolia je vyplnená riečnymi štrkami, štrkami s hlinitou a piesčitou prímесou a hlinami.

Územie je súčasťou hydrogeologického rajóna "PQ 105 Paleogén povodia Ondavy po Kučín s čiastkovým rajónom fluviálnych náplavov Ondavy a jej väčších prítokov".

Z treťohorných hornín majú pre prúdenie a akumuláciu podzemnej vody v okolí zásadný význam súvrstvia s pieskovcovým alebo hruborytmickým zložením, zväčša v pieskovcovom vývoji. Patria sem makovické pieskovce račianskej jednotky. Tieto súvrstvia sa vyznačujú puklinovou priepustnosťou.

V blízkosti ale mimo územia obce sa nachádza stropkovský rybník a bokšanské rybníky.

Z hľadiska rybolovu je zaujímavý kaprový revír, čiastkové povodie rieky Ondavy od cestného mosta v obci Lomné po cestný most medzi obcami Duplín a Stročín, ďalej potoky Brusnička, Vojtovec a Chotčianka od ústia po pramene.



1.2 HISTÓRIA A KULTÚRNE DEDIČSTVO

Územie obce patrí medzi najstaršie osídlené územie Slovanmi v tomto regióne. Obec založili na zákupnom práve. Prvá písomná zmienka o Duplíne pochádza z roku 1379, keď ju Cudarovci získali výmenou od rodu Akoš. Patrila panstvu Makovica. V 15. až 16. storočí bola v dedine mýtnica. Obec je doložená z roku 1379 ako Dublen, neskôr ako Duplen (1414), Duplín (1773); po maďarsky Bányavölgy.

Bližšie informácie:

Najstaršie správy o Duplíne sú v listinách z roku 1379, ktoré vznikli pri výmene vlastníkov panstva Stročín. Podľa dohody, ktorú potvrdil kráľ Ľudovít I., šľachtici Ákošovci dali stročínske panstvo šľachticom Cudarovcom. Jeho majetkovou súčasťou bol aj Duplín. Je evidentné, že jestvoval aj pred rokom 1379. V písomnostiach od 14. storočia sa táto dedina vyskytuje iba pod názvom Duplín, hoci vo viacerých pravopisných obmenách. Je pravdepodobné, že patrí k početnej skupine názvov starobylých slovenských sídlisk, ktorých názvy boli odvodené od osobného mena a zakončené koncovkou – ín. Taký výklad názvu vedie k predpokladu, že Duplín, spolu so susedným Stročínom boli najstaršími sídliskami v doline hornej Ondavy, jestvujúcimi už pred 11. storočím. Najpravdepodobnejšie pomenovanie obce Duplín pochádza zo slova Duplínsky – priezviska prvého obyvateľa v terajšom chotári. Duplín patril k veľkým dedinám.

Zemepáni makovického panstva dali v Duplíne postaviť mýtnicu a zaviedli vyberanie mýta od prevážaných tovarov. Najstaršia správa o tunajšom mýte je z roku 1506. Vyberanie mýtnych poplatkov treba predpokladať aj v 15., prípadne 14. storočí. Táto skutočnosť nepriamo, ale nezvratne dokazuje obchodnú frekvenciu po krajinskej ceste tiahnucej sa údolím hornej Ondavy v 15. – 16. storočí. V roku 1427 boli duplínske sedliacke domácnosti zdanené daňou kráľovi od 40 port. Duplín patril k veľkým dedinám nielen v doline hornej Ondavy, ale v Šariši vôbec.

Rozsiahle sídliská boli zvyčajné u dedín, ktorých obyvatelia užívali zákupné právo a zaoberali sa najmä roľníctvom. A tak aj v 16. storočí bolo šoltýstvo v Duplíne tradičnou inštitúciou a tamojší obyvatelia užívali zákupné, roľnícke právo. Napriek pestrému sídliskovému a právnenému vývinu v 14. – 15. storočí zostal Duplín aj v 16. storočí dedinou so slovenským obyvateľstvom, ktorého hlavným zamestnaním bolo roľníctvo. Nepretržite tu žila šoltýska domácnosť. V 2. polovici 16. storočia v Duplíne žilo 5 – 7 želiarskych domácností. Koncom 16. storočia bol Duplín stredne veľkou dedinou s poddanským obyvateľstvom.

Za I. ČSR boli zamestnaní prevažne v poľnohospodárstve, časť v lesnom hospodárstve. Požiar v roku



Program hospodárskeho rozvoja a sociálneho rozvoja obce Duplín

1936 spôsobil značné škody. JRD založené v roku 1952 sa neskôr rozpadlo, znovu bolo založené v roku 1958. Okrem poľnohospodárstva pracujú obyvatelia v priemyselných podnikoch vo Svidníku a Stropkove.

Zdroj: Vlastivedný slovník obcí na Slovensku (1. časť), www.saris.eu.sk

Kultúrne pamiatky - V obci je v Ústrednom zozname pamiatkového fondu evidovaná národná kultúrna pamiatka - Kostol rímskokatolíckyneoklasicistický "Povýšenia svätého Kríža" z roku 1861.

Obrázok 9 Kostol Povýšenia svätého Kríža



Zdroj: www.saris.eu.sk

Vojnové hroby

Vojnové hroby z prvej svetovej vojny sa nachádzajú na miestnom cintoríne, ktorý sa nachádza na začiatku obce na ľavej strane cesty v smere od Stropkova. O tento vojnový cintorín sa v medzivojnovom období mala starať Žandárska stanica v Stropkove. Táto lokalita patrí medzi tie, o ktorých máme veľmi skromné informácie. Vojnový cintorín je tvorený skupinou 12 hrobov. Z tohto počtu je jeden hrob masový a je v ňom pochovaných 7 vojakov. Zvyšné hroby spadajú do kategórie jednotlivých. Dohromady je na tomto cintoríne pochovaných 18 obetí z prvej svetovej vojny.

Nepoznáme štátnu príslušnosť obetí. Vzhľadom na priebeh bojov prichádzajú do úvahy len možnosti, že ide o vojakov rakúsko-uhorskej, či ruskej armády. Nemecké jednotky v tomto priestore nebojovali. Mená ani ďalšie údaje o obetiach, ako príslušnosť k jednotke, dátum a príčina nie sú známe. Je to zapríčinené veľmi strohým obsahom archívnej zložky o cintoríne. Zložka obsahuje iba katastrálny list.



Program hospodárskeho rozvoja a sociálneho rozvoja obce Duplín

Nezachovali sa žiadne exhumačné protokoly, ani katastrálne listy. Súčasťou zložky je iba náčrt vojnového cintorína vyhotovený veľmi amatérskym spôsobom. Na náčrte nie sú zaznačené žiadne orientačné údaje, dokonca ani svetové strany. Podľa takéhoto náčrtu nie je možné presne určiť polohu cintorína. Absentujú aj rozmery cintorína, ktoré nie sú uvedené ani na katastrálnom liste.

Z náčrtu je možné vyčítať iba rozloženie hrobov. Jednotlivé hroby sú umiestnené v dvoch radoch. V prvom rade sa nachádzajú štyri hroby a v druhom rade sedem hrobov. Masový hrob je umiestnený obďaleč. Jednotlivé hroby nie sú očíslované, čo tiež sťažuje ich identifikáciu.

Zaujímavosťou je, že v súpise vojnových cintorínov, ktorý predkladala žandárska stanica nadriadeným orgánom je uvedené, že v obci sa nachádza iba jeden masový hrob. Spomínaný zoznam pochádza z apríla 1924. Jednotlivé hroby mohli na cintoríne pribudnúť v neskoršom období. Túto hypotézu nemôžeme spoľahlivo potvrdiť bez ďalšej dokumentácie, najmä exhumačných protokolov.

V súčasnosti je lokalita udržiavaná, pretože je súčasťou obecného cintorína, ktorý má zabezpečenú pravidelnú starostlivosť. Po samotnom vojnovom cintoríne niet ani stopy. Hrobové polia zanikli terénnymi úpravami na cintoríne. Podľa výpovedí miestnych obyvateľov sa hroby mali nachádzať v priestore, kde sa v súčasnosti nepochováva. Táto plocha je zatrávnená. Možnosť rekonštrukcie tohto cintorína v súčasnosti nie je veľmi reálna. Vďaka nedostatku informácii vojnové hroby nemožno lokalizovať. Samotný cintorín nemá osobitú architektúru, ktorá by ho radila k zaujímavým lokalitám. Napriek tomu vojnový cintorín nemusí zostať zabudnutý. Na ploche cintorína by stačilo vztýčiť symbolický kríž s textom. Inštalácia informačnej tabule o bojových operáciách v tomto priestore a vojnovom cintoríne z prvej svetovej vojny by mohla miestnym občanom i návštevníkom pripomínať jednu epizódu z vojnovnej histórie obce.



1.3 SOCIÁLNO-DEMOGRAFICKÁ ANALÝZA

1.3.1 Demografická situácia obce

Demografický vývoj obce Duplín za predchádzajúcich 10 rokov znamená priaznivý vývoj. Za posledných desať rokov stúpol počet obyvateľov o 58, čo nie je v tomto regióne bežný fenomén. Najvyšší počet obyvateľov obec zaznamenala v rokoch 2014 a 2015, najnižší v roku 2009 v počte 464 osôb. Ukazovateľ vývoja zastúpenia mužov a žien znamená kolísavý trend, počet žien je najnižší v rokoch 2009 (245 žien) a u mužov v roku 2008 (217 mužov). Najvyšší počet 285 žien obec dosahovala v roku 2014 a u mužov 247 v roku 2015. Vo všeobecnosti počet žien každoročne prevyšuje počet mužov o cca 20 osôb.

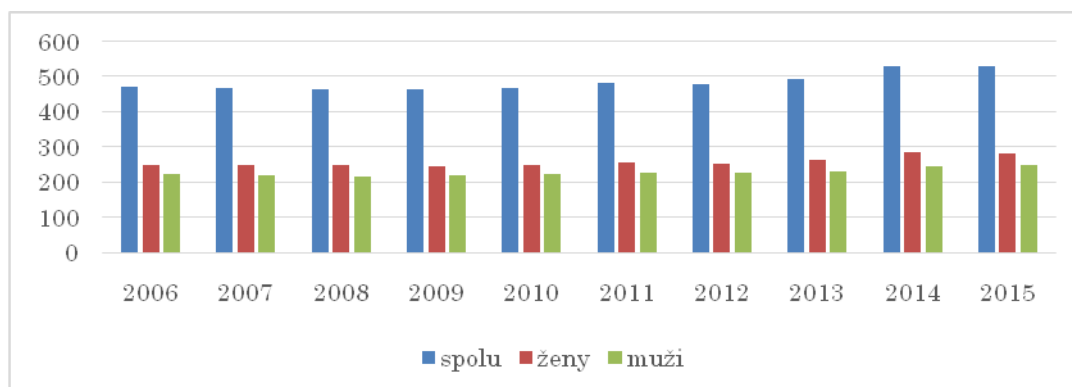
Pôrodnosť za posledných desať rokov sa pohybuje medzi hodnotami od 0 do 6 detí za rok, pričom najvyššia bola v roku 2007 a 2013, kedy sa v obci narodilo 6 detí. V roku 2008 sa nenarodilo v obci žiadne dieťa (tab. č. 4).

Tabuľka 1 Demografický vývoj v obci 2006-2015

roky	2006	2007	2008	2009	2010	2011	2012	2013	2014	2015
spolu	472	468	464	465	470	484	481	495	531	530
ženy	248	249	247	245	247	256	253	264	285	283
muži	224	219	217	220	223	228	228	231	246	247

Zdroj: ŠÚ SR

Graf 1 Počet obyvateľov obce



Zdroj:

ŠÚ SR



Migračné saldo

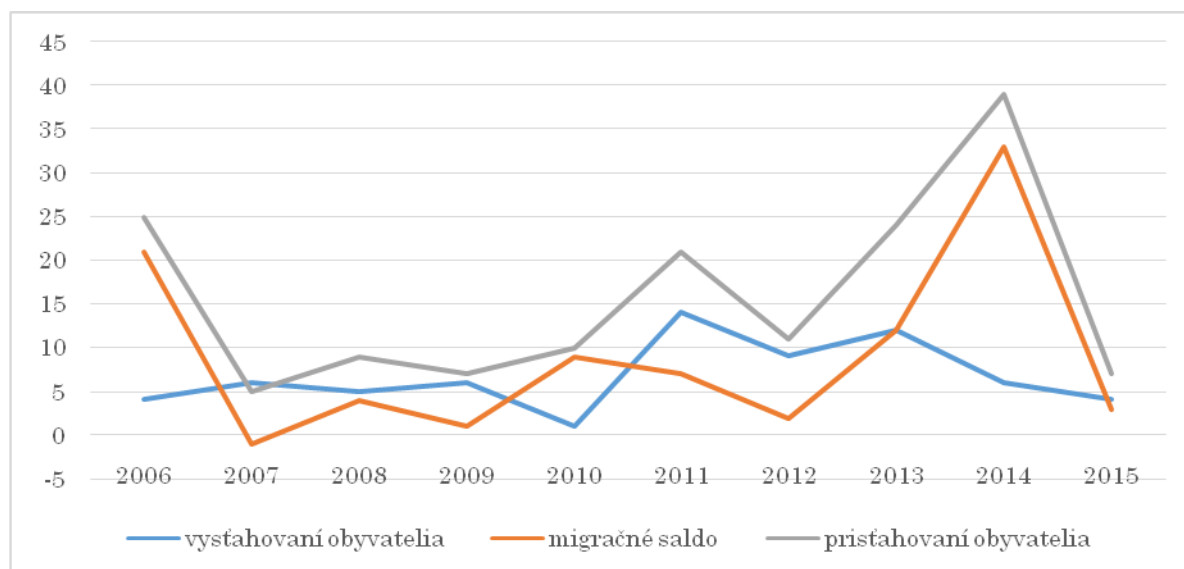
Významným demografickým faktorom je migračné saldo, pomer medzi vystáňovanými a prisťahovanými osobami v obci. V prípade obce Duplín najvyššie migračné saldo bolo zaznamenané v rokoch 2014 kedy dosahovalo hodnotu 33 osôb. Najnižšiu hodnotu malo v roku 2007, v ktorom počet vystáňovaných osôb bolo o jednu osobu viac ako prisťahovaných. Údaje jednoznačne preukazujú, že obec sa stáva vyhľadávaným miestom pre ľudí z mesta, prípadne iných okolitých obcí vzhľadom na jeho polohu v blízkosti okresného mesta a jeho prírodný potenciál.

Tabuľka 2 Migračné saldo

rok	2006	2007	2008	2009	2010	2011	2012	2013	2014	2015
Vystáňovaní	4	6	5	6	1	14	9	12	6	4
migračné saldo	21	-1	4	1	9	7	2	12	33	3
Prisťahovaní	25	5	9	7	10	21	11	24	39	7

Zdroj: ŠÚ SR

Graf 2 Prehľad migračného salda



Zdroj: ŠÚ SR

Prírodný a celkový prírastok obyvateľov

Okrem migračného salda druhým faktorom ovplyvňujúcim demografiu obce je prirodzený prírastok obyvateľov. Korelácia medzi počtom narodených a zomretých obyvateľov obce má prevažne záporné hodnoty prírodného prírastku, čo znamená vyššiu úmrtnosť ako pôrodnosť. Situácia



Program hospodárskeho rozvoja a sociálneho rozvoja obce Duplín

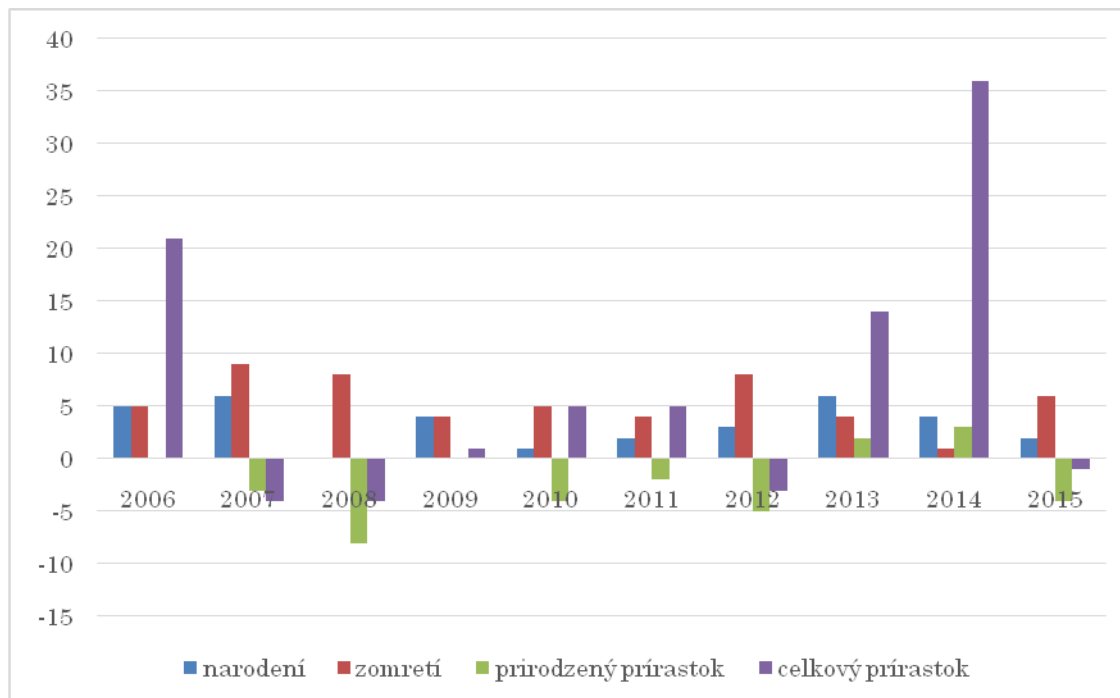
celkového prírastku sa vyznačuje vysokými hodnotami v roku 2014 (36 osôb), 2006 (21 osôb) a 2013 (14 osôb). Celkový prírastok má najnižšiu hodnotu v roku 2007 a 2008 (-4 osoby). Vysoké hodnoty celkového prírastku sú dôkazom priaznivého migračného salda, ktoré poukazuje na záujem ľudí z mesta alebo iných okolitých miest o život v obci Duplín.

Tabuľka 3 Prirodzený prírastok (úbytok) obyvateľstva

Rok	Narodení	Zomretí	Prirodzený prírastok obyvateľstva	Celkový prírastok obyvateľstva
2006	5	5	0	21
2007	6	9	-3	-4
2008	0	8	-8	-4
2009	4	4	0	1
2010	1	5	-4	5
2011	2	4	-2	5
2012	3	8	-5	-3
2013	6	4	2	14
2014	4	1	3	36
2015	2	6	-4	-1

Zdroj: ŠÚ SR

Graf 3 Prehľad prirodzeného prírastku a celkového prírastku





Program hospodárskeho rozvoja a sociálneho rozvoja obce Duplín

Sobášnosť a rozvodovosť v obci

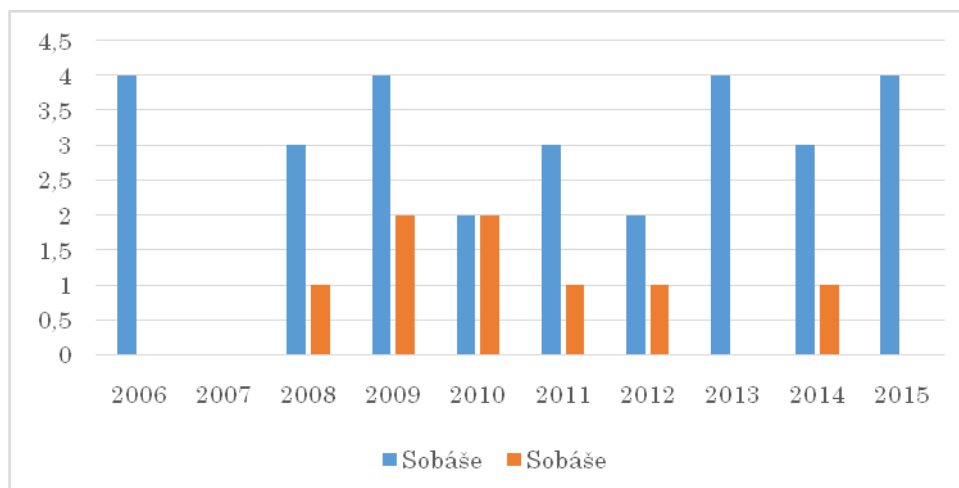
Počet zosobášených a rozvedených obyvateľov v obci kolíše. Ročne za posledných 10 rokov bolo uzavretých od 0 do 4 manželstiev. Najviac sobášov (4) sa konalo v rokoch 2006, 2009, 2013 a 2015. Frekvencia rozvodov rovnako kolíše a to v hodnotách od 0 do 2. Najviac rozvodov (2) zaznamenávame v roku 2009 a 2010 v rokoch 2006, 2007, 2013, 2015 sa nerozviedlo žiadne manželstvo.

Tabuľka 4 Sobášnosť, rozvodovosť

	2006	2007	2008	2009	2010	2011	2012	2013	2014	2015
Sobáše	4	0	3	4	2	3	2	4	3	4
Rozvody	0	0	1	2	2	1	1	0	1	0

Zdroj: ŠÚ SR

Graf 4 Sobášnosť, rozvodovosť



Zdroj: ŠÚ SR

Veková štruktúra obyvateľov

Dáta z roku 2011 pre obec Duplín uvedené v tabuľke č. 5 poukazujú na najnižšie zastúpenie mužov vo veku od 0 do 4 rokov. V poproduktívnom veku podiel zastúpenia mužov oproti ženám je najnižší u vekovej kategórie od 65 do 69 rokov (-16) a najvyšší od 25 do 29 rokov (7). Najviac žien je vo veku od 25 až 34 a najmenej vo veku od 85 do 89 rokov. Najstarší obyvatelia obce Duplín majú od 85 do 89 rokov, sú to tri ženy a jeden muž. Najpočetnejšou je kategória obyvateľov (muži a ženy spolu) od 25 do 29 rokov.

Tabuľka 5 Veková štruktúra obyvateľstva

kategória	muži	ženy	spolu	rozdiel (M-Ž)
0 - 4	5	9	14	-4

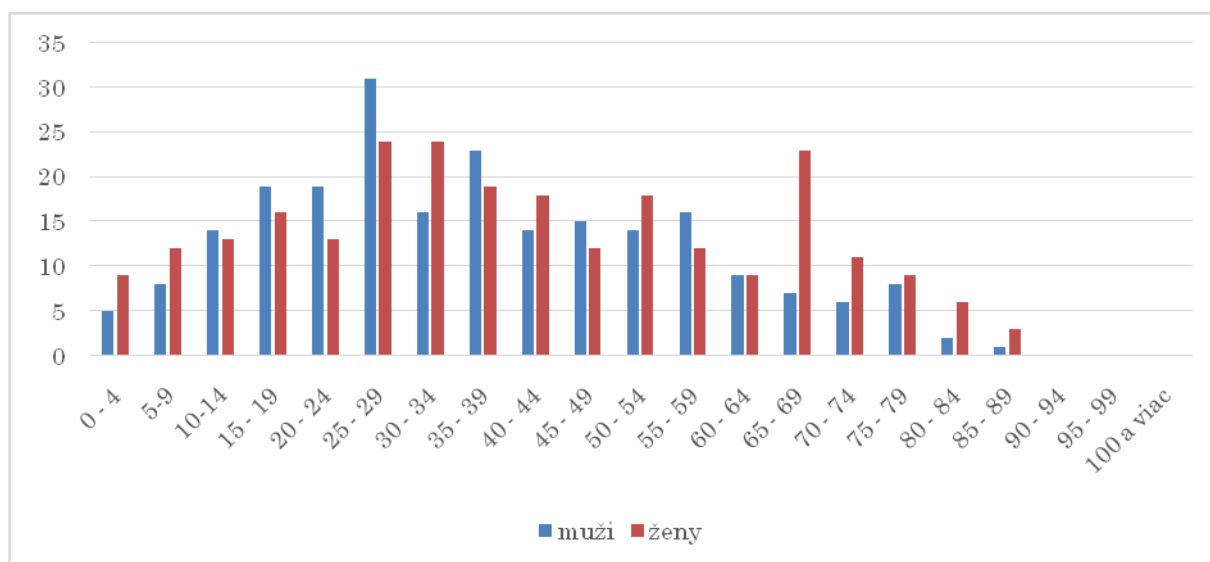


Program hospodárskeho rozvoja a sociálneho rozvoja obce Duplín

5 - 9	8	12	20	-4
10 - 14	14	13	27	1
15 - 19	19	16	35	3
20 - 24	19	13	32	6
25 - 29	31	24	55	7
30 - 34	16	24	40	-8
35 - 39	23	19	42	4
40 - 44	14	18	32	-4
45 - 49	15	12	27	3
50 - 54	14	18	32	-4
55 - 59	16	12	28	4
60 - 64	9	9	18	0
65 - 69	7	23	30	-16
70 - 74	6	11	17	-5
75 - 79	8	9	17	-1
80 - 84	2	6	8	-4
85 - 89	1	3	4	-2
90 - 94	0	0	0	-0
95 - 99	0	0	0	0
100 a viac	0	0	0	0
nezistené	0	0	0	0
spolu	227	251	478	-24

Zdroj: SODB 20

Graf 5 Veková štruktúra obyvateľstva podľa pohlavia



1.3.2 Produktivita obyvateľstva

Veková štruktúra obyvateľstva z hľadiska produktivity poukazuje na vyššie zastúpenie obyvateľov v poproduktívnom veku ako v predproduktívnom a tým na starnutie populácie. Na druhej strane 72%



Program hospodárskeho rozvoja a sociálneho rozvoja obce Duplín

podiel ľudí v produktívnom veku vytvára predpoklady k zlepšeniu spoločensko-hospodárskej situácie v regióne.

Vekovú štruktúru obyvateľstva podľa údajov ŠÚ SR z roku 2015 je zastúpená v nasledovných počtoch:

predproduktívny vek(0-14 rokov):spolu 66 osôb

produktívny vek:spolu 383 osôb

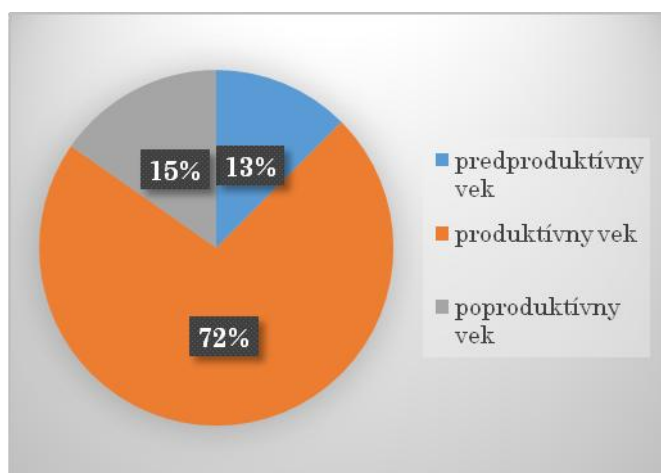
z toho 184 žien a 199 mužov (15 – 64 rokov)

poproduktívny vek (nad 65 rokov):.....spolu 81 osôb

z toho 56 žien a 25 mužov

Zdroj: ŠÚ SR

Graf 6 Štruktúra obyvateľstva podľa produktivity

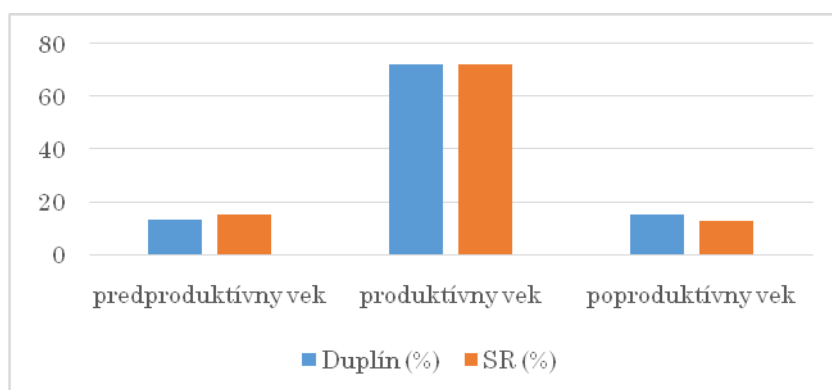


V porovnaní so situáciou v SR (graf č.7), je situácia v zastúpení vekových kategórií obyvateľov podľa produktivity v obci Duplín približne vyrovnaný. Obyvatelia obce predproduktívneho veku sú zastúpení v menšej miere oproti SR (2%) a ľudí v poproduktívnom veku je o 3% viac ako je štatistický priemer v SR.

Graf 7 Obyvatelia podľa produktivity v obci Duplín a SR



Program hospodárskeho rozvoja a sociálneho rozvoja obce Duplín



Zdroj: ŠÚ SR

1.3.3 Vzdelanosť obyvateľov

Vzdelanostná štruktúra obyvateľov obce Duplín z posledného sčítania obyvateľov v roku 2011 je znázornená tabuľkou č.6. Najviac obyvateľov - 24% (115 obyvateľov) má ukončené úplné stredné odborné vzdelanie s maturitou. Nasleduje skupina obyvateľov s ukončenou základnou školou – 16,53% (79 obyvateľov). Rovnako početné je zastúpené vzdelanie stredné odborné školy bez maturity a bez školského vzdelania – 12,76 % (61 obyvateľov). Učňovskú školu bez maturity má zastúpených 59 obyvateľov – 12,34 %. 31 obyvateľov (6,49%) je vysokoškolského vzdelania II. stupňa, 10 osôb bakalárskeho vzdelania (2,09%) a 1 obyvateľ má vysokoškolské doktorandské vzdelanie. V neposlednom rade je zastúpené aj úplné stredné všeobecné vzdelanie, ktoré dosiahlo 28 obyvateľov – 5,86% a 8 obyvateľov s vyšším odborným vzdelaním – 1,67%.

Tabuľka 6 Obyvateľstvo podľa vzdelania SOBD z roku 2011

vzdelanie	počet	podiel (%)
1) základné	79	16.53
2) učňovské (bez maturity)	59	12.34
3) stredné odborné (bez maturity)	61	12.76
4) úplné stredné učňovské (s maturitou)	16	3.35
5) úplné stredné odborné (s maturitou)	115	24.06
6) úplné stredné všeobecné	28	5.86
7) vyššie odborné vzdelanie	8	1.67
8) vysokoškolské bakalárske	10	2.09
9) vysokoškolské magisterské, inžinierske, doktorské	31	6.49
10) vysokoškolské doktorandské	1	0.21
11) bez školského vzdelania	61	12.76
12) nezistené	9	1.88

Zdroj: SOBD 2011

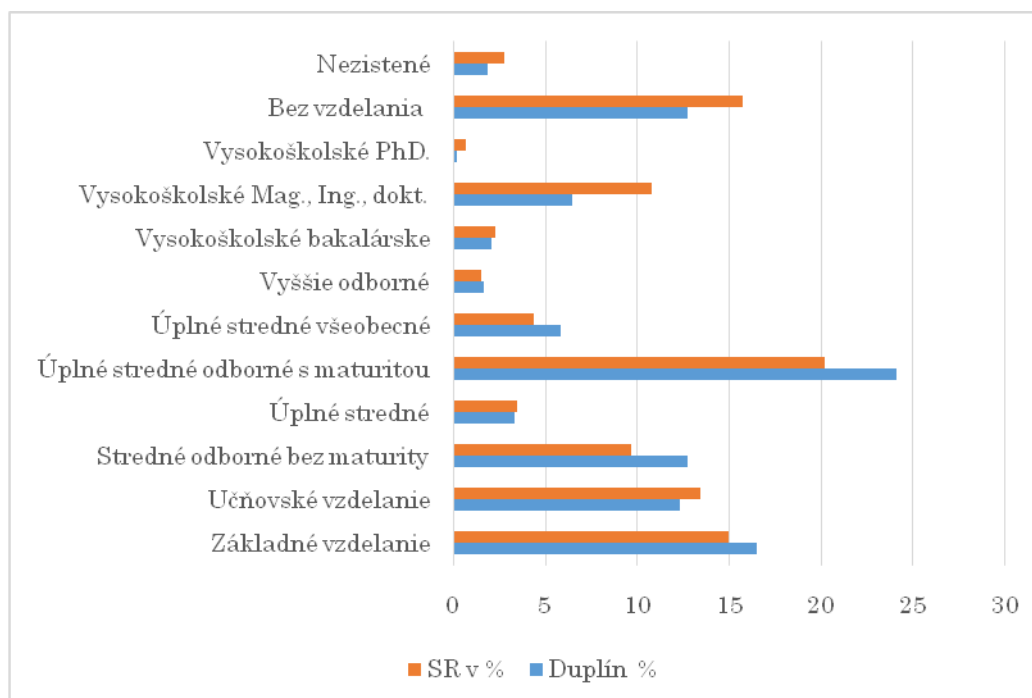


Program hospodárskeho rozvoja a sociálneho rozvoja obce Duplín

Pri porovnaní vzdelanostnej štruktúry obyvateľov obce Duplín a Slovenskej republiky je možné konštatovať, že vzdelanostná úroveň obce je porovnateľná s celoslovenským priemerom. Najvýraznejšie odchýlky sú v prípade druhostupňového vysokoškolského a úplného stredného odborného vzdelania s maturitou. Kým pri vysokoškolskom vzdelaní II. stupňa má celoslovenský priemer hodnotu vyššiu o 4%, pri úplnom strednom odbornom vzdelaní s maturitou je o 4% nižší. Významnejší ozdiel zaznamenávame v prípade ľudí bez vzdelania, ktorých je o 3% menej v porovnaní so SR a v prípade stredného odborného vzdelania bez maturity, ktorý je o 3% viac zastúpený oproti celoslovenskému priemeru.

	Základné vzdelanie	Učňovské vzdelanie	Stredné odborné bez maturity	Úplné stredné	Úplné stredné odborné s maturitou	Úplné stredné všeobecné	Vyššie odborné	Vysokoškolské bakalárske	Vysokoškolské Mag., Ing., dokt.	Vysokoškolské PhD.	Bez vzdelania	Nezistené
Duplín %	16,53	12,34	12,76	3,35	24,06	5,86	1,67	2,09	6,49	0,21	12,76	1,88
SR v %	15	13,40	9,70	3,50	20,20	4,40	1,50	2,30	10,80	0,70	15,70	2,80

Graf 8 Obyvateľstvo podľa vzdelania v obci Duplín a SR





Obyvatelia podľa pohlavia a stupňa najvyššieho dosiahnutého vzdelania

Počet mužov a žien v najvyššom dosiahnutom vzdelaní sa mení v závislosti na stupni vzdelania. Z hľadiska pohlavia najvýraznejšie odchýlky vidíme pri základnom, učňovskom a vysokoškolskom vzdelaní. Kým žien so základným vzdelaním je o 25 viac, v prípade vysokoškolského vzdelania je mužov o 12 menej. Podiel pohlaví u obyvateľov bez vzdelania je u žien o 7 osôb vyšší ako u mužov. Menej žien má ukončené učňovské vzdelanie a stredné odborné bez maturity.

Z vysokoškolského vzdelania má najväčšie zastúpenie skupina obyvateľov s vysokoškolským vzdelaním magisterským, inžinierskym a doktorským vzdelaním (31 obyvateľov, z toho 12 mužov a 19 žien). Nasleduje vysokoškolské bakalárske vzdelanie (10 obyvateľov, z toho 3 muži a 7 žien).

Pri vysokoškolsky vzdelaných obyvateľoch obce podľa odboru, nájdeme viditeľný rozdiel v najviac zastúpenom odbore spoločenské vedy, náuky a služby II (histor., filolog., pedag. a psych. vedy, publicistika a informácie, telových., učiteľstvo, SŠ - gym.), v rámci ktorého študuje 16 žien a žiaden muž. Ďalej v odbore technické vedy a náuky I (baníctvo, hutníctvo, strojárstvo, informatika a VT, elektrotech., tech. chémia, potravinárstvo) študuje 5 mužov a 1 žena.

V ďalších odboroch je situácia relatívne vyrovnaná, obyvatelia obce študujú prírodné vedy, technické vedy a náuky II (textilná v., sprac. kože, dreva, plastov, v. hud. nástrojov, archit., staveb., dopr., pošty, telekom., automatiz., špec. odb.), poľnohospodársko-lesnícke a veterinárne vedy a náuky, zdravotníctvo alebo spoločenské vedy, náuky a služby I (filozof., ekon., polit. a práv. vedy, ekonomika a manaž., obchod a služby, SŠ- OA, HA, praktická š., učeb. odb.), vojenské a bezpečnostné vedy a náuky.

Tabuľka 7 Obyvateľstvo podľa vzdelania SOBD z roku 2011

Najvyššie dosiahnuté vzdelanie	Pohlavie		Spolu
	muži	ženy	
Duplín			
Základné	27	52	79
Učňovské (bez maturity)	39	20	59
Stredné odborné (bez maturity)	36	25	61
Úplné stredné učňovské (s maturitou)	9	7	16
Úplné stredné odborné (s maturitou)	56	59	115
Úplné stredné všeobecné	12	16	28
Vyššie odborné vzdelanie	2	6	8
Vysokoškolské bakalárske	3	7	10
Vysokoškolské magisterské, inžinierske, doktorské	12	19	31
Vysokoškolské doktorandské	0	1	1
Vysokoškolské spolu	15	27	42
Študijný odbor prírodné vedy	0	2	2

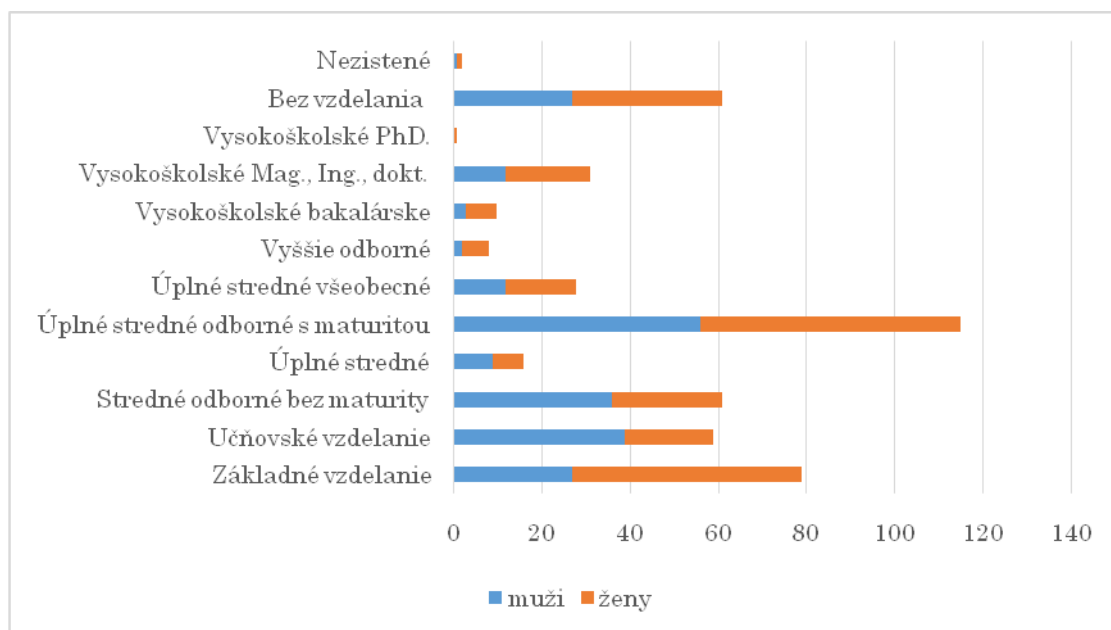


Program hospodárskeho rozvoja a sociálneho rozvoja obce Duplín

technické vedy a náuky I (baníctvo, hutníctvo, strojárstvo, informatika a VT, elektrotech., tech. chémia, potravinárstvo)	5	1	6
technické vedy a náuky II (textilná v., sprac. kože, dreva, plastov, v. hud. nástrojov, archit., staveb., dopr., pošty, telekom., automatiz., špec. odb.)	2	1	3
poľnohospodársko-lesnícke a veterinárne vedy a náuky	3	2	5
zdravotníctvo	1	1	2
spoločenské vedy, náuky a služby I (filozof., ekon., polit. a práv. vedy, ekonomika a manaž., obchod a služby, SŠ- OA, HA, praktická š., učeb. odb.)	1	3	4
spoločenské vedy, náuky a služby II (histor., filolog., pedag. a psych. vedy, publicistika a informácie, telových., učiteľstvo, SŠ - gym.)	0	16	16
vojenské a bezpečnostné vedy a náuky	2	0	2
nezistený	1	1	2
Bez školského vzdelania	27	34	61
Nezistené	4	5	9
Úhrn	227	251	478

Zdroj: SOBD 2011

Graf 9 Obyvatelia podľa pohlavia a dosiahnutého vzdelania





Program hospodárskeho rozvoja a sociálneho rozvoja obce Duplín

Počítačová gramotnosť

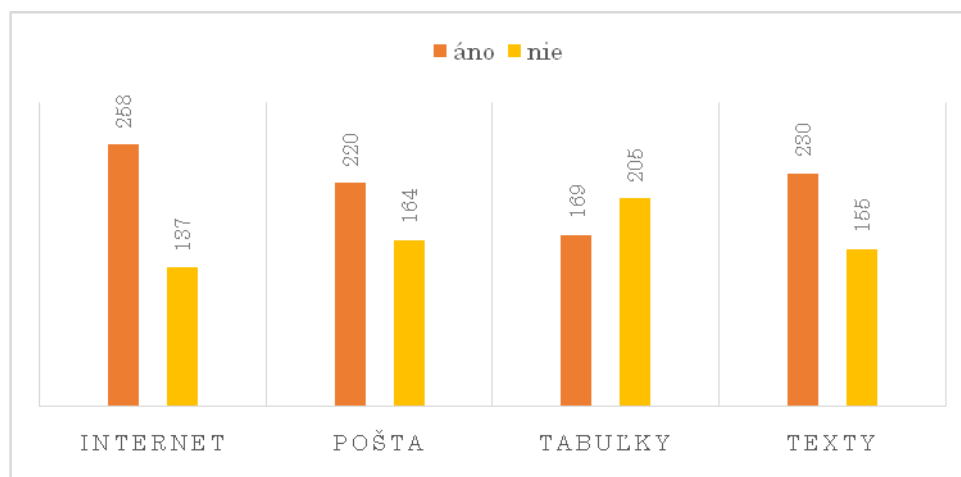
V roku 2011 v obci Duplín viac ako polovica obyvateľov disponovala zručnosťami v práci s počítačom. Približne 54 % ľudí vie používať internet, 46 % využíva Microsoft Outlook (elektronickú poštu). Microsoft Excel (práca s tabuľkami) ovláda 35 % osôb a Microsoft Word s textovými súborami používa 57 % obyvateľov.

Tabuľka 10PC zručnosti obyvateľov

aktivita	áno	nie	nezistené	spolu
internet	258 (54%)	137	83	478
pošta	220 (46%)	164	94	478
tabuľky	169 (35%)	205	104	478
texty	230 (48%)	155	93	478

Zdroj: SODB 2011

Graf 10 PC zručnosti obyvateľov



1.3.4 Štruktúra obyvateľstva podľa národností a vierovyznania

Podľa údajov posledného sčítania obyvateľov, domov a bytov z roku 2011 (SODB) je 88,08 % obyvateľov obce Duplín slovenskej národnosti. Ďalších 1,67% má rusínsku, 0,21% českú a 0,21% ukrajinskú národnosť. Nezistenú národnosť má až 47 obyvateľov (9,83%). Štruktúra obyvateľstva je teda homogénnejšia, rozhodujúcou skupinou sú obyvatelia slovenskej národnosti.



Program hospodárskeho rozvoja a sociálneho rozvoja obce Duplín

Tabuľka 8 Zloženie obyvateľstva podľa národnosti SOBD z roku 2011

Národnosť	počet	Podiel %
Slovenská	421	88,08
Rusínska	8	1,67
Ukrajinská	1	0,21
Česká	1	0,21
Nezistené	47	9,83

Zdroj: SOBD 2011

Vierovyznanie obyvateľstva

Údaje o vierovyznaní poukazujú na skutočnosť, že 72,8 % obyvateľov sa hlási k rímskokatolíckej cirkvi, 10,25% ku gréckokatolíckej, 3,77 % k pravoslávnej cirkvi a 0,68% obyvateľov ku Evanjelickej cirkvi augsburského vyznania. Jeden obyvateľ sa hlási k Evanjelickej cirkvi metodickej.

U 11,09% osôb nie je zistené náboženské vyznanie a 1,26 % je bez vyznania.

Tabuľka 9 Obyvateľstvo podľa náboženského vyznania SOBD z roku 2011

Náboženské vyznanie	počet	Podiel %
Rímskokatolícka cirkev	348	72,8
Evanjelická cirkev augsburského vyznania	3	0,68
Gréckokatolícka cirkev	49	10,25
Pravoslávna cirkev	18	3,77
Evanjelická cirkev metodická	1	0,21
Bez vyznania	6	1,26
Nezistené	53	11,09

Zdroj: SOBD 2011

1.3.5 Ekonomická aktivita obyvateľstva

Nižšie uvedený tabuľkový prehľad (tabuľka č. 10) poukazuje na celkové rozloženie obyvateľstva podľa ekonomickej aktivity. Podľa posledného sčítania obyvateľstva, domov a bytov z roku 2011 z celkového počtu 478 osôb žije v obci 229 ekonomicky aktívnych osôb, teda ľudí schopných vykonávať prácu. Z tohto počtu je pracujúcich 78% (okrem dôchodcov), 6% pracujúcich dôchodcov a nezamestnaných 16%.

Z počtu 111 ekonomicky neaktívnych osôb 94% tvoria nepracujúci dôchodcovia, 5% osoby na rodičovskej dovolenke a 1% ostatní nezávislí.



Program hospodárskeho rozvoja a sociálneho rozvoja obce Duplín

V obci žije 101 závislých obyvateľov, pričom 66% sú deti do 16 rokov, 22% študenti stredných škôl a 12% študenti vysokých škôl.

Ostatných 29 obyvateľov je závislých s nezistenou charakteristikou.

Tabuľka 10 Obyvateľstvo podľa súčasnej ekonomickej aktivity

kategória	počet	%
ekonomicky aktívni spolu	229	
pracujúci (okrem dôchodcov)	179	78%
osoby na materskej dovolenke	0	0%
pracujúci dôchodcovia	13	6%
nezamestnaní	37	16%
ekonomicky neaktívni spolu	111	
osoby na rodičovskej dovolenke	5	5%
Nepracujúci dôchodcovia	105	94%
Ostatní nezávislí	1	1%
Osoby závislé spolu	101	
deti do 16 rokov (narodené po 20.05.1995)	67	66%
študenti stredných škôl	22	22%
študenti vysokých škôl	12	12%
Ostatní závislí nezistení	29	
trvalo bývajúce obyvateľstvo spolu	478	

Zdroj: SODB

Tabuľka č. 11 nám vykresľuje podiel ekonomicky aktívnych obyvateľov obce či už vo veku produktívnom, tak aj vo veku poproduktívnom. Do ekonomicky aktívneho obyvateľstva sú zahrnuté obe pohlavia. Čo sa týka evidovaného rozdelenia postavenia v zamestnaní, je rozdelené do nasledujúcich skupín:

- Zamestnanci
- Podnikatelia so zamestnancami
- Podnikatelia bez zamestnancov
- Členovia v družstve
- Vypomáhajúci členovia v rodinných podnikoch (neplatení)
- Ostatní, nezistení



Program hospodárskeho rozvoja a sociálneho rozvoja obce Duplín

Z prehľadu je evidentné, že z obyvateľstva v produktívnom veku je podiel ekonomicky aktívnych 229 obyvateľov. Z toho tvorí 72,7% mužov a 58,9% žien. Čo sa týka rozloženia postavenia v zamestnaní 59,8% tvoria zamestnanci, 2,6% tvoria podnikatelia so zamestnancami a 14,4% bez zamestnancov.

V ďalších, menej početných kategóriách sú zastúpení členovia družstiev 0,4%, osoby vypomáhajúce v rodinných podnikoch 21,8 % a ostatných nezistených 0,9%.

Tabuľka 11 Obyvateľstvo ekonomicky aktívne podľa postavenia v zamestnaní, veku a pohlavia SOBD z roku 2011

Vek, pohlavie		Postavenie v zamestnaní						Ekonomicky aktívni spolu
		zamestnanci	podnikatelia		členovia družstiev	ostatní a nezistení	vypomáhajúci (neplatení) členovia domácností v rodinných podnikoch	
			so zamestnancami	bez zamestnancov				
15 - 19	muži	1	0	0	0	0	2	3
	ženy	0	0	0	0	0	0	0
	spolu	1	0	0	0	0	2	3
20 - 24	muži	7	0	0	0	0	3	10
	ženy	0	0	0	0	0	2	2
	spolu	7	0	0	0	0	5	12
25 - 29	muži	16	1	5	0	0	7	29
	ženy	13	0	2	0	0	3	18
	spolu	29	1	7	0	0	10	47
30 - 34	muži	7	0	3	0	0	3	13
	ženy	9	1	1	0	0	6	17
	spolu	16	1	4	0	0	9	30
35 - 39	muži	14	0	5	1	0	2	22
	ženy	13	0	3	0	0	0	16
	spolu	27	0	8	1	0	2	38
40 - 44	muži	8	0	3	0	0	1	12
	ženy	9	0	1	0	1	5	16
	spolu	17	0	4	0	1	6	28



Program hospodárskeho rozvoja a sociálneho rozvoja obce Duplín

45 - 49	muži	7	1	1	0	1	2	12
	ženy	5	1	2	0	0	3	11
	spolu	12	2	3	0	1	5	23
50 - 54	muži	8	1	4	0	0	0	13
	ženy	6	1	2	0	0	3	12
	spolu	14	2	6	0	0	3	25
55 - 59	muži	9	0	1	0	0	2	12
	ženy	3	0	0	0	0	1	4
	spolu	12	0	1	0	0	3	16
60 - 64	muži	1	0	0	0	0	1	2
	ženy	0	0	0	0	0	1	1
	spolu	1	0	0	0	0	2	3
65+	muži	0	0	0	0	0	1	1
	ženy	1	0	0	0	0	2	3
	spolu	1	0	0	0	0	3	4
Úhrn	muži	78	3	22	1	1	24	129
	ženy	59	3	11	0	1	26	100
	spolu	137	6	33	1	2	50	229
%		59,8	2,6	14,4	0,4	0,9	21,8	100,0
Z obyvateľstva v produktívnom veku podiel ek. aktívnych								
Muži		-	-	-	-	-	-	72,7
Ženy		-	-	-	-	-	-	58,8
Spolu		-	-	-	-	-	-	66,0
Z obyvateľstva v poproduktívnom veku podiel ek. aktívnych		-	-	-	-	-	-	5,3

Zdroj: SOBD 2011



1.4 ANALÝZA HOSPODÁRSKEHO ROZVOJA

Obec Duplín zabezpečuje financovanie svojich nákladov najmä z dotácií štátneho rozpočtu a vlastných príjmov, pričom základný príjem tvoria podielové dane. Svoje finančné záväzky si obec pravidelne plní.

1.4.1 Majetok obce

Hnuteľný a nehnuteľný majetok obce zahŕňa: obecný úrad, dom nádeje, budova materskej školy a budova fitnesscentra.

Obec má viazané finančné prostriedky v pozemkoch, budovách a stavbách a technickom a prístrojovom, ktorých hodnota predstavovala v roku 2015 celkovú sumu 293 987,34€.

V nižšie uvedenej tabuľke je uvedená hodnota majetku obce.

Tabuľka 12 Hodnota majetku (rok 2015)

Majetok, ku ktorému má účtovná jednotka vlastnícke právo	Suma €
Pozemky	76 944,17
Budovy, stavby	207 456, 46
Stroje, prístroje, zariadenia, inventár	9 586, 71
Dopravné prostriedky	0, 00

Zdroj: www.finstat.sk

Tabuľka 13 Hospodárenie obce 2011- 2015

Ukazovateľ / Roky	2011	2012	2013	2014	2015
Bežné príjmy	315.997,50	212.545,12	142.141,68	350.513,52	1.004.279,33
Kapitálové príjmy	0	0	0	0	0
Príjmy spolu	315.997,50	212.545,12	142.141,68	350.513,52	1.004.279,33
Bežné výdavky	315.804,68	142.941,21	138.041,66	341.119,99	952.075,16
Kapitálové výdavky	0	0	0	0	0



Program hospodárskeho rozvoja a sociálneho rozvoja obce Duplín

Výdavky spolu	315.804,68	142.941,21	138.041,66	341.119,99	952.075,16
---------------	------------	------------	------------	------------	------------

Zdroj: OcÚ

Uskutočnené investičné aktivity: V posledných 5 rokoch obec investovala najmä do opráv ciest, protipovodňových opatrení, revitalizácie centra obce a internetizácie.

Tabuľka 14 Prehľad investičných aktivít v obci za posledných 5 rokov – 2010 až 2015

Názov projektu	Názov poskytovateľa	Celkové náklady na projekt v €	Dotácia/grant v €
Základné služby pre vidiecke obyvateľstvo (zavedenie širokopásmového internetu)	PRV		150 000 bez DPH
Revitalizácia centra obce Duplín	Ministerstvo pôdohospodárstva a rozvoja vidieka SR	438 892,40	392 958, 27
Druhý realizačný projekt Programu revitalizácie krajiny a integrovaného manažmentu povodí Slovenskej republiky pre rok 2011	Úrad vlády SR		20 000 Eur
Opatrenia na ochranu pred povodňami a riešenie následkov mimoriadnej situácie			5% z celkovej ceny prác

Zdroj: OcÚ (crz.gov.sk)

Priority obce v ďalšom programovom období: Riešenie nezamestnanosti, posledná etapa kanalizácie a ČOV v obci, starostlivosť o starých občanov (rozšírenie ponuky sociálnych lužieb pre seniorov a sociálne odkázaných občanov), dobudovanie obecných komunikácií, výstavba nájomných bytova práca s mládežou.

1.4.2 Popis ekonomických zdrojov

Obyvateľstvo obce Duplín je ekonomicky aktívne prevažne v oblasti maloobchodu okrem motorových vozidiel a motocyklov (19 osôb), ďalej vo verejnej správe, obrane a povinnom sociálnom zabezpečení (16 osôb) a vzdelávaní (14 osôb). Ďalšiu skupinu predstavujú ľudia pracujúci v zdravotníctve (12 osôb), výrobe počítačových, elektronických a optických výrobkov (13 osôb), výstavbe budov (13 osôb), v špeciálnych stavebných prácach (10 osôb) a výrobe odevov (10 osôb).



Program hospodárskeho rozvoja a sociálneho rozvoja obce Duplín

Menej početnými sú odvetvia Pestovania plodín a chovu zvierat, poľovníctva a služieb s tým súvisiacich (8 osôb), Inžinierskych stavieb (6 osôb), Výroby kovových konštrukcií okrem strojov a zariadení (6 osôb), Veľkoobchodu, okrem motorových vozidiel a motocyklov (6 osôb).

Takmer 83% obyvateľov obce do svojho zamestnania dochádza.

Zastúpenie obyvateľov z hľadiska zastúpenia v jednotlivých sektoroch hospodárstva z roku 2011, potvrdzuje, že najviac obyvateľov obce je zamestnaných v terciárnom sektore:

Primárny sektor.....10 osôb

Sekundárny sektor.....86 osôb

Terciárny sektor.....105 osôb

Tabuľka 15 Prehľad odvetví ekonomickej činnosti obyvateľstva obce

Odvetvie ekonomickej činnosti	Ekonomicky aktívne osoby			
	muži	ženy	spolu	z toho dochádza do zamestnania
Pestovanie plodín a chov zvierat, poľovníctvo a služby s tým súvisiace	4	4	8	7
Lesníctvo a ťažba dreva	1	0	1	1
Iná ťažba a dobývanie	0	1	1	0
Výroba potravín	3	0	3	2
Výroba nápojov	0	1	1	1
Výroba odevov	2	8	10	6
Výroba kože a kožených výrobkov	0	2	2	1
Spracovanie dreva a výroba výrobkov z dreva a korku okrem nábytku; výroba predmetov zo slamy a prúteného materiálu	0	1	1	1
Tlač a reprodukcia záznamových médií	1	1	2	1
Výroba chemikálií a chemických produktov	1	0	1	1
Výroba výrobkov z gumy a plastu	3	0	3	1
Výroba ostatných nekovových minerálnych výrobkov	2	0	2	2
Výroba kovových konštrukcií okrem strojov a zariadení	6	0	6	5
Výroba počítačových, elektronických a optických výrobkov	7	6	13	10
Výroba elektrických zariadení	0	1	1	1
Výroba strojov a zariadení i. n.	2	0	2	2
Výroba motorových vozidiel, návesov a prívesov	2	0	2	2
Výroba nábytku	0	1	1	1
Iná výroba	0	1	1	0
Oprava a inštalácia strojov a prístrojov	1	0	1	1



Program hospodárskeho rozvoja a sociálneho rozvoja obce Duplín

Zber, úprava a dodávka vody	2	1	3	3
Zber, spracúvanie a likvidácia odpadov; recyklácia materiálov	1	0	1	1
Ozdravovacie činnosti a ostatné činnosti nakladania s odpadom	1	0	1	1
Výstavba budov	10	3	13	11
Inžinierske stavby	6	0	6	6
Špecializované stavebné práce	10	0	10	9
Veľkoobchod a maloobchod a oprava motorových vozidiel a motocyklov	2	0	2	1
Veľkoobchod, okrem motorových vozidiel a motocyklov	1	5	6	5
Maloobchod okrem motorových vozidiel a motocyklov	10	9	19	19
Pozemná doprava a doprava potrubím	6	1	7	5
Vodná doprava	1	0	1	1
Skladové a pomocné činnosti v doprave	2	0	2	1
Poštové služby a služby kuriérov	1	1	2	2
Činnosti reštaurácií a pohostinstiev	4	1	5	3
Finančné služby, okrem poistenia a dôchodkového zabezpečenia	2	0	2	2
Právne a účtovnícke činnosti	0	2	2	2
Vedecký výskum a vývoj	1	0	1	1
Reklama a prieskum trhu	0	1	1	1
Ostatné odborné, vedecké a technické činnosti	0	1	1	1
Prenájom a lízing	1	0	1	0
Sprostredkovanie práce	1	0	1	0
Činnosti súvisiace s údržbou zariadení a krajinou úpravou	0	1	1	0
Administratívne, pomocné kancelárske a iné obchodné pomocné činnosti	1	0	1	1
Verejná správa a obrana; povinné sociálne zabezpečenie	4	12	16	15
Vzdelávanie	4	10	14	13
Zdravotníctvo	2	10	12	12
Starostlivosť v pobytových zariadeniach (rezidenčná starostlivosť)	1	1	2	2
Sociálna práca bez ubytovania	1	2	3	3
Činnosti členských organizácií	1	0	1	0
Ostatné osobné služby	1	1	2	1
Nezistené	17	11	28	21
Spolu	129	100	229	189

Zdroj: SOBD 2011

Podľa aktuálnych záznamov z roku 2015 ŠÚ SR v obci Duplín vývoj podnikateľského sektoru v prípade SZČO zaznamenáva priaznivý vývoj. Najviac SZČO bolo zaznamenaných v roku 2013 v počte 48 a najmenej v roku 2007 v počte 24. V priebehu dekády stúpol počet živnostníkov o 20, čo hodnotíme ako pozitívny faktor vývoja, keďže podmienky pre rozvoj malého a stredného podnikania



Program hospodárskeho rozvoja a sociálneho rozvoja obce Duplín

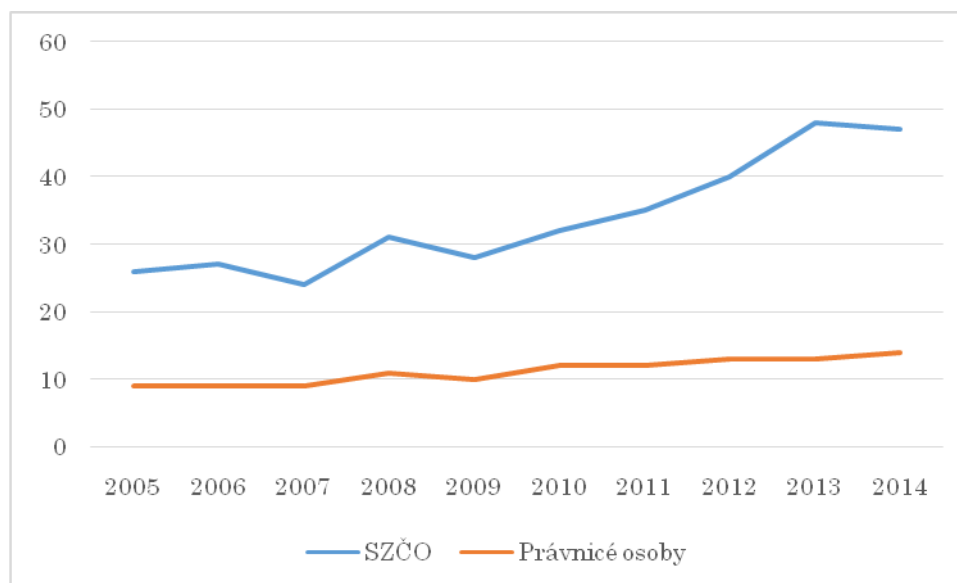
v obciach nie sú najoptimálnejšie. Právnické osoby preukazujú rovnako pozitívny vývoj, keďže za posledných desať rokov ich počet stúpol o 5 nových firiem. V obci pôsobí aj jeden samostatne hospodáriaci roľník, ktorého hlavným predmetom činnosti je chov hospodárskych zvierat. Najvýznamnejším predmetom podnikania sú stavebné činnosti, účtovníctvo, obchodná činnosť autodoprava, kamenárske práce, SHR.

Tabuľka 16 Vývoj podnikateľského sektoru v obci Duplín

	2005	2006	2007	2008	2009	2010	2011	2012	2013	2014
Fyzické osoby	26	27	24	31	28	32	36	41	49	48
Živnostníci	26	27	24	31	28	32	35	40	48	47
SHR	0	0	0	0	0	0	1	1	1	1
Právnické osoby	9	9	9	11	10	12	12	13	13	14

Zdroj: ŠÚ SR

Graf 11 Vývoj podnikateľských subjektov v obci Duplín



Zdroj: ŠÚ SR

Podľa údajov obecného úradu v súčasnosti sú v obci aktívne nasledovné podnikateľské subjekty:

BACEKO s.r.o. (výstavba ciest a diaľnic), BAKES s.r.o. (výstavba ciest a diaľnic), Demont Pal SK, s.r.o.(výroba ostatných kovových výrobkov), Ekodiely, s.r.o. , GAJSTAV s. r. o. (výstavba obytných a neobytných budov), Gozex, s.r.o. (výroba kovových knštrukcií) ,Granit Slovakia, s.r.o.(rezanie, tvarovanie a konečná úprava kameňa), JANGO trans, s.r.o. (taxislužba), MARGON s.r.o.(výroba filmu) ,MARLEN SLOVAKIA s.r.o (doprava), MRÁŽ, s. r. o.(montáž stupačiek) , RF



Program hospodárskeho rozvoja a sociálneho rozvoja obce Duplín

CREATIVE s.r.o. (účetníctvo) , SLOVPOL DUPLÍN, s.r.o.(predaj kvetín) , STAVmont, s.r.o./ plyn, stavebná inštalácia/, Jozef Gajdoš – BIOPAL, Viliam Rudý, Martin Gonšenica – MARGON, Dana Gajdošová DAGA (účetníctvo), Juraj Lechman, Granit Slovakia, s.r.o.

Zdroj:

OcÚ

Duplín



1.5 ANALÝZA ENVIRONMENTÁLNEHO ROZVOJA

1.5.1 Pôda v obci

Rozlohou ornej pôdy, TTP, lesnej pôdy a objemom drevnej hmoty sú v obci Duplín vytvorené veľmi dobré podmienky pre rozvoj poľnohospodárstva, živočíšnej výroby a lesného hospodárstva. Pôdne podmienky sú charakterizované lokalizáciou obce v lokalite Nízkych Beskýd v doline Ondavy. Najväčšie zastúpenie pôdy zaberajú lesné pozemky, orná pôda, trvalé trávnaté pozemky.

Celková výmera obce je 903 ha, z čoho 45% tvorí poľnohospodárska pôda a 55% nepoľnohospodárska pôda.

Najväčší podiel na území poľnohospodárskej pôdy má orná pôda, ktorá zaujíma 74% územia. Ďalej nasledujú trvalo trávnaté porasty s 36%-ným a záhrady s 3%-ným podielom. Z nepoľnohospodárskej pôdy má najväčšiu rozlohu lesný pozemok, ktorý tvorí 74% územia, ďalej plocha ostatná 13%, zastavaná plocha 8% a vodné toky 5% tohto územia. Miestne lesy sú bohaté na maliny, huby a černice. V minulosti na tomto území pôsobilo Poľnohospodárske družstvo Poľana, v súčasnosti len jeden samostatne hospodáraci roľník.

Z hľadiska ich skúseností miestnych obyvateľov, územie má výhodné podmienky pre pestovanie pšenice, kukurice, jačmeňa a rozšírenie chovu hovädzieho a bravčového dobytku.

Tabuľka 17 Výmera územia obce Duplín

Poľnohospodárska pôda	403ha
Poľnohospodárska orná pôda	247 ha
Poľnohospodárska pôda -záhrady	10 ha
Poľnohospodárska pôda – trvalý trávny porast	145 ha

Zdroj: ŠU SR

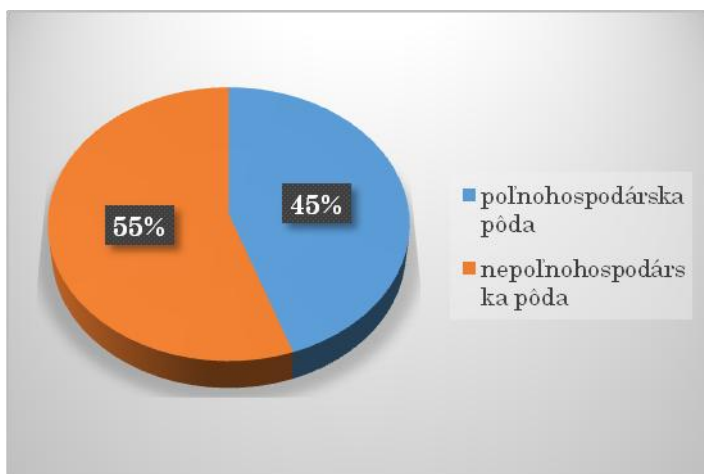
Nepoľnohospodárska pôda	500 ha
Nepoľnohospodárska pôda – lesný pozemok	370 ha
Nepoľnohospodárska pôda – vodná plocha	24 ha
Nepoľnohospodárska pôda – zastavaná plocha a nádvorie	40 ha
Nepoľnohospodárska pôda – ostatné plochy	65 ha

Zdroj: ŠU SR

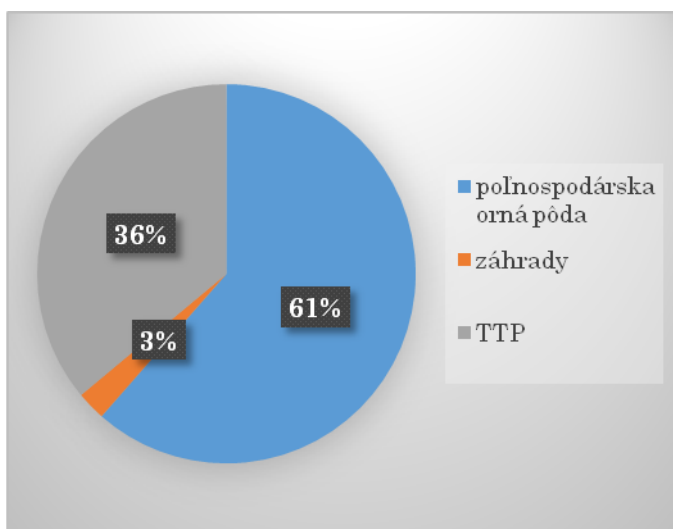


Program hospodárskeho rozvoja a sociálneho rozvoja obce Duplín

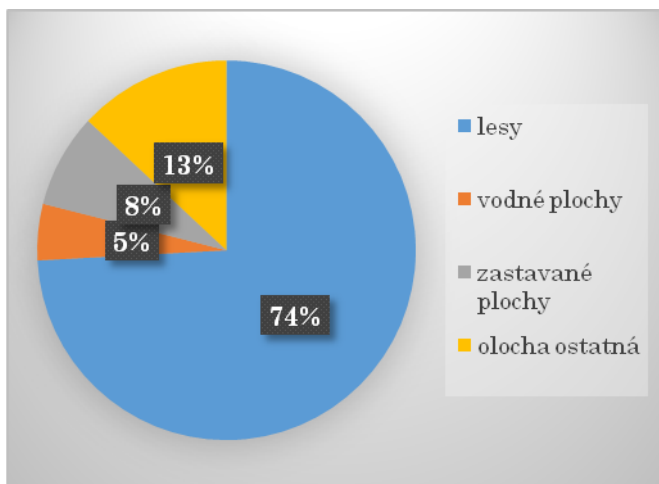
Graf 12 Podiel poľnohospodárskej a nepoľnohospodárskej pôdy



Graf 13 Využitie územia poľnohospodárskeho fondu



Graf 14 Využitie územia nepoľnohospodárskeho fondu





Program hospodárskeho rozvoja a sociálneho rozvoja obce Duplín

Zdroj: ŠÚ SR

Lesný pôdny fond je v starostlivosti Štátnych lesov Prešov a Urbárskej spoločnosti obce Duplín. Ich správa rešpektuje ochrannú a rekreačnú funkciu lesov vzhľadom na polohu v rekreačnom zázemí Stropkova zavádzaním jemnejších technológií obhospodarovania lesných porastov.

Lesy na území katastra tvoria zmiešané lesné porasty, nachádzajúce sa v hornatinovej južnej a severnej časti územia. Tvoria hlavnú časť kostry ekologickej stability územia. Ide o skupiny porastov bučiny a dubiny, javora horského, hrabu, brezy a borovice sosny. Krovité porasty sa nachádzajú najmä na okrajoch lesa. Veľmi hodnotné sú najmä hrebeňové časti, ktoré slúžia hlavne pre migráciu vysokej zveri sever-juh.

Územie je súčasťou poľovného revíru a pod správou združenia PZ Duplín, ktoré má 31 členov. Z poľovnej zveri tu žije jelenia, diviacia a srnčia zver, ďalej vlk, rys, mačka divá, jazvec a líška.



1.6 TECHNICKÁ INFRAŠTRUKTÚRA

1.6.1 Doprava

Obec Duplín sa nachádza medzi dvoma okresnými mestami Stropkov a Svidník na hlavnej štátnej ceste I. triedy. Súčasne plní aj funkciu vnútro obecnej dopravy a vytvára hlavnú komunikačnú os obce, na ktorú nadväzujú ostatné komunikácie.

Obec Duplín je napojená na sieť SAD pravidelnými spojmi do Stropkova a Svidníka.

Cez obec, ani cez jej kataster neprechádza žiadna železničná trať.



Zdroj: interent

1.6.2 Ostatná infraštruktúra

Telekomunikácie

Obec nie je napojená na káblovú televíziu, príjem televíznych a rozhlasových staníc je riešený individuálnym príjmom (terestriálne vysielanie, satelitné vysielanie). Obec je na 90% pokrytá



Program hospodárskeho rozvoja a sociálneho rozvoja obce Duplín

internetom od spoločnosti Slovanet. Z mobilných operátorov pokrytie signálom poskytujú Slovak Telekom, Orange a O2.

Telefónny rozvod je prevedený vzdušným vedením. Obec nemá zavedený televízny káblový rozvod.

Miestny rozhlas v obci je prevedený vzdušne na konzolách. Stožiare sú oceľové do výšky 7,5 m nad zemou. Reprodukory 6 a 12 W sú rozmiestnené tak, aby nevznikali zázneje.

Zásobovanie teplom

Zásobovanie obce teplom je riešené prostredníctvom rozvodnej siete plynu a individuálne v domových kotolniciach väčšinou pomocou metódy spaľovania tuhých palív.

Energetika

Obec je elektrifikovaná. Dodávka elektrickej energie pre obec je zabezpečovaná vzdušnými 22 kV prípojkami z rozvodne Stropkov. Verejné osvetlenie tvoria výbojkové svietidlá upevnené na vyložníkoch a stĺpoch sekundárneho vedenia, ako aj na sadových osvetľovacích stĺpoch s káblovým rozvodom.

Zásobovanie plynom

Obec je plynofikovaná. Uvedený stav je vyhovujúci i pre návrhové obdobie, z ktorého sa bude odvíjať i plynifikácia pre novo navrhované objekty RD, OV a podnikateľské subjekty v obci.

Miestne plynovody sú navrhované tak, aby boli schopné zabezpečiť dodávku plynu aj pri zvýšenom náraste spotreby než je uvažovaný.

Vodné hospodárstvo

Zásobovanie obyvateľov obce je zabezpečené verejným vodovodom. Vodný zdroj je v obci Potoky. Z koncepčného hľadiska je možné zásobovať obec aj s vlastného zdroja / náhradný zdroj/. Zrealizovaná vodovodná sieť je vo vyhovujúcom technickom stave, akumulácia vody vo vodojemoch je dostačujúca s možnosťou vykrývania aj pri zvýšených požiadavkách na spotrebu vody. V budúcnosti by bolo pre účely obce Duplín a susedných obcí vhodné budovať sieť požiarnej hydrantov a prípadne aj požiarnej stanice.

Kanalizácia

Obec Duplín nemá dobudovanú verejnú kanalizačnú sieť s čistiarnou odpadových vôd. Obyvatelia využívajú vlastné septiky a žumpy.



1.7 ANALÝZA SOCIÁLNEHO A KULTÚRNEHO ROZVOJA

Všeobecné informácie o živote v obci

Napriek pravidelne organizovaným podujatiam z dotazníkového prieskumu vyplýva, že obyvatelia obce by uvítali viac kultúrno-spoločenských a športových podujatí. Obec nemá zriadenú vlastnú webstránku, využíva webhosting portálu www.e-obce.sk a www.saris.eu.sk. Na komunikáciu s verejnosťou slúži aj miestny rozhlas, úradná tabuľa, príležitostné informačné listy, ale aj osobné stretnutia. Vo voľnom čase sa obyvatelia venujú rodinným stretnutiam, práci v záhrade alebo okolo domu, televíznej alebo počítačovej zábave.

Školstvo

Obec prevádzkuje iba materskú školu spolu so školskou jedálňou, ktorú navštevuje 15 detí. Základnú školu bola obec nútená po štyridsiatich rokoch prevádzky zrušiť z dôvodu nedostatočného počtu detí. Materská škola sídli v priestoroch základnej školy. Školopovinné deti navštevujú spádovú základnú školu v okresnom meste Stropkov.

Obrázok 9 Materská škola so zrušenou základnou školou



Zdroj: internet



Program hospodárskeho rozvoja a sociálneho rozvoja obce Duplín

1.7.1 Zdravotníctvo

V obci nie sú dostupné samostatné ambulancie praktických lekárov ani lekárň. Vzhľadom na blízkosť okresného mesta Stropkov (5 km) a Svidník (9km) absenciu uvedených zdravotníckych služieb obyvateľstvo nepocit'uje.

1.7.2 Sociálne služby

V obci od roku 2015 je prevádzkovaný v priestoroch obecného úradu denný stacionár pod garanciou obce Duplín.

Stacionár je kapacitne obmedzený, ponúka členstvo pre max. 35 seniorov. Realizuje sa v pracovných dňoch od 09:00 do 15:00. Seniori za symbolický poplatok každý deň dostanú obedové menu pozostávajúce z polievky, hlavného jedla a samozrejmosťou je káva, minerálna voda alebo čaj zdarma. V rámci záujmových činností sa seniori venujú čítaniu, diskutovaniu, spievaniu, ručným prácam, počúvaniu hudby, sledovaniu náučných programov a iným aktivitám. Okrem toho sa v stacionári organizujú kultúrne alebo vzdelávacie podujatia a poskytujú služby maséra.

Obec z dôvodu zvyšovania záujmu o tieto služby sa rozhodla služby denného stacionára rozšíriť.

Obrázok 10 Denný stacionár pre dôchodcov



Zdroj: internet

1.7.3 Voľnočasové aktivity

Z prieskumu názorov obyvateľov na život v obci vyplynulo, že aj napriek organizovaným verejným kultúrno-spoločenským a športovým podujatiam občania pocit'ujú ich nedostatok.



Program hospodárskeho rozvoja a sociálneho rozvoja obce Duplín

Medzi priority obce v ďalšom období patrí podchytenie voľného času mládeže založením Klubu mládeže prípadne centra pre kreatívne aktivity.

Obrázok 11 Obecná zabijačka



Zdroj: internet

• Kultúra

Obec prevádzkuje kultúrny dom, v ktorom sa pravidelne organizujú tradičné slávnosti alebo aj individuálne podujatia obyvateľov. V obci sa každoročne slávi v januári obecná zabijačka, februári oslavy dôchodcov, v máji oslavy 1.mája a Deň matiek, v júli Športové hry obce, auguste ukončenie prázdnin, decembri Silvester.

Najvzácnejšou historickou pamiatkou obce je rímskokatolícky kostol Povýšenia svätého Kríža. Postavili ho v roku 1861, obnovený bol v roku 1948 a 1987. Duplín je farnosťou, pod ktorú spadajú dve okolité obce.



Zdroj: www.saris.eu.sk

Šport



Program hospodárskeho rozvoja a sociálneho rozvoja obce Duplín

Obec sa snaží vytvárať podmienky pre športové aktivity detí a mládeže či už formou futbalového alebo tenisového ihriska, fitnesscentra alebo každoročným organizovaním Športových hier v obci.

Cez kataster obce vedie žltá turistická značka Potoky - Baňa, ktorá prechádza okresmi Stropkov aj Svidník s dĺžkou 7,9 km. Zaujímavými prírodnými úkazmi popri trase je prameň, výhľad, Kochman a Incova hora.

Cykloturistika

Cykloturistická trasa – zo Stropkova pokračuje po Šarišskej ulici (hlavná cesta na Svidník) a potom na Tisinec, Duplín, Stročin až do Svidníka. Ide o ľahkú trasu bez prevýšenia po trochu frekventovanejšej ceste (*dĺžka: 28 km spiatocne*).

1.7.4 Ďalšie inštitúcie a služby

V obci prevádzkujú svoju činnosť subjekty základnej občianskej vybavenosti, ktorú si obyvatelia obce kompenzujú ponukou obchodov a služieb v neďalekom okresnom meste Stropkov. Obec vzhľadom na svoju polohu má optimálne podmienky pre rozvoj malého a stredného podnikania.

Obrázok 12 Obecný úrad Duplín



Zdroj: www.saris.eu.sk

Tabuľka 18 Prehľad subjektov občianskej vybavenosti

Pošta	nie
Matričný úrad	nie
Káblková televízia	nie
Internet	áno, s dobrou kvalitou pripojenia
Mobilní operátori	áno(Orange, O2, Slovak Telekom)
Verejný vodovod	áno
Verejná kanalizácia a ČOV	vo výstavbe
Rozvodná sieť plynu	áno



Program hospodárskeho rozvoja a sociálneho rozvoja obce Duplín

Zdroj: OcÚ

Tabuľka 19 Prehľad subjektov obchodu a služieb

Predajňa potravinárskeho a zmiešaného tovaru	áno
Pohostinské odbytové stredisko	áno
Predajňa nepotravinárskeho tovaru	áno
Predajňa pohonných látok	áno
Zariadenie pre údržbu a opravu motorových vozidiel	nie
Požiarna zbrojnica	nie
Kultúrny dom	áno
Dom smútku	áno
Obecná knižnica	áno

Zdroj: OcÚ

Tabuľka 20 Zoznam organizácií pôsobiacich v obci

Zameranie a forma združenia	Názov
Kultúrne súbory a iné kluby	-
Športové kluby	Športový klub Duplín
Verejnoprospešné záujmové organizácie	Združenie mikroregiónu ONDAVA
Hasičské zväzy	Dobrovoľný hasičský zbor Duplín
Cirkevné a náboženské organizácie	Rímskokatolícka cirkev, farnosť Duplín
Pozemkové spoločenstvá, družstvo	Urbárska spoločnosť Duplín-pozemkové spoločenstvo
Klub dôchodcov	Denný stacionár
Poľovnícke zväzy	Poľovnícke združenie ONDAVA Duplín

Zdroj: OcÚ, internet

1.7.5 Domový a bytový fond

Výstavba v obci je charakteristická prevahou novej povojnovej zástavby so zastúpením základnej občianskej vybavenosti. Dnešné osídlenie nestačí kryť potreby bývania a už vôbec nie bývania s požiadavkami dnešného európskeho človeka. Je nutné rozšíriť technickú infraštruktúru a občiansku vybavenosť vôbec.

Podľa výsledkov SODB v roku 2011 obývalo obec 478 obyvateľov s trvalým pobytom v 127 bytoch, vrátane obývaných bytov v rodinných domoch (122 obývaných domov), čo predstavuje v priemere necelých 4 obyvateľov na jeden byt. V nižšie uvedenej tabuľke je uvedený prehľad počtu hospodáriacich domácností a obývaných bytov v obci pri sčítaní obyvateľov domov a bytov v roku 2011.



Program hospodárskeho rozvoja a sociálneho rozvoja obce Duplín

Tabuľka 21 Domový a bytový fond

Hospodáriace domácnosti	131
Obývané byty spolu	127
Obývané byty v rodinných domoch	121
Obývané domy	122

Zdroj: Štatistický lexikón SR 2011

Hospodáriacu domácnosť tvoria osoby, ktoré spoločne bývajú v jednom byte a spoločne hradia prevažnú časť hlavných výdavkov domácnosti (výdavky za používanie bytu, stravu, údržbu bytu alebo domu, výdavky na kúrenie, elektrinu, plyn a iné). Výška spoločného krytia nákladov na domácnosť nerozhoduje.

Obývané byty spolu - byt je obytná miestnosť alebo súbor obytných miestností s príslušenstvom usporiadaný do funkčného celku s vlastným uzavretím určený na trvalé bývanie. Byt má mať východ na spoločnú chodbu, schodisko, ulicu, dvor alebo do iných priestorov. Za byty na účely sčítania sa považovali aj obytné miestnosti v slobodárňach, penziónoch, domoch hotelového typu, domoch opatrovateľskej starostlivosti a pod., ak plnili funkciu trvalého ubytovania na základe výmeru vydaného obecným/mestským/miestnym úradom alebo ním poverenou bytovou správou a boli zameniteľné za inú bytovú jednotku. Za obývaný sa považoval taký byt, v ktorom sa zdržiaval aspoň jeden používateľ väčšiu časť roka, ale aj byt, ktorého používateľ bol dočasne neprítomný.

Obývané byty v rodinných domoch - rodinný dom je budova určená na bývanie; môže mať najviac tri samostatné byty, najviac dve nadzemné podlažia a podkrovia. Má väčšiu časť roka aspoň jedného používateľa, ale aj byty v rodinných domoch, ktorých používateľ bol dočasne neprítomný.

Obývané domy - Dom bol obývaný, ak sa v ňom nachádzal aspoň jeden obývaný byt alebo v ňom bolo umiestnené zariadenie na hromadné ubytovanie osôb aspoň s jednou bývajúcou osobou.

1.7.6 Odpadové hospodárstvo

Jednou z povinných úloh obce je zodpovednosť s nakladaním odpadov podľa zákona č. 223/2001 Z.z. o odpadoch a o zmene a doplnení niektorých zákonov, ktoré vznikli na území obce a tieto povinnosti konkretizuje vo všeobecne záväznom nariadení (VZN). Náklady na práce s komunálnym odpadom a drobnými stavebnými odpadmi hradí obec z miestneho poplatku podľa zákona o miestnych daniach a miestnom poplatku za komunálne odpady. Obec zabezpečuje separovaný zber v rámci mikroregiónu Ondava /združenie mikroregionov obcí so sídlom v Duplíne/.

Tuhý komunálny odpad – v súčasnosti je odpad v obci plne triedený a organizovaný profesionálnou firmou mestského podniku SLUŽBA Stropkov. Obyvatelia obce separujú papier, plast, VKM, sklo a kovové obaly. Tuhý komunálny odpad je vyvážený na skládku v Chotči.

Samospráva obce neevviduje vo svojom katastri nelegálne skládky odpadu.

Kvapalné odpady – obec nemá dobudovanú splaškovú kanalizáciu ani ČOV.



Program hospodárskeho rozvoja a sociálneho rozvoja obce Duplín

1.7.7 Nezamestnanosť v obci

Nezamestnanosť v obci Duplín má stúpajúcu tendenciu, čo je spôsobené poklesom dopytu pracovných síl v dôsledku nepriaznivej ekonomickej situácie a znižovaniu počtu pracovných miest. Najnižší počet nezamestnaných evidovaných na Úrade práce bolo v roku 2006. Najvyšší nárast počtu nezamestnaných je zaznamenaný v roku 2010, kedy evidovaných uchádzačov o zamestnanie bolo 77. Z hľadiska pohlavia počet evidovaných nezamestnaných žien si udržiava s menšími odchýlkami relatívne vyrovnané hodnoty v porovnaní s nezamestnanými mužmi, ktorých zastúpenie kolíše v intervale od 17 do 52 osôb. Nezamestnanosť v okrese Stropkov sa pohybuje v intervale od 15 do 20%.

Pracovné príležitosti v obci sú prevážne v miestnych zariadeniach obchodu a služieb, ako aj v malých živnostenských prevádzkach. Trend zvýšenia stavu pracovných príležitostí môže nastať len rozvojom živnostenského a stredného podnikania napr. na úseku malovýroby alebo cestovného rochu (agroturistika), spolu s organizovaním vzdelávania a poradenstva v relevantných oblastiach.

V súčasnosti obec Duplín eviduje cca 14 nezamestnaných osôb. Obec v rámci aktívnej politiky trhu práce zamestnáva 6 obyvateľov obce.

Tabuľka 22 Počet evidovaných uchádzačov o zamestnanie

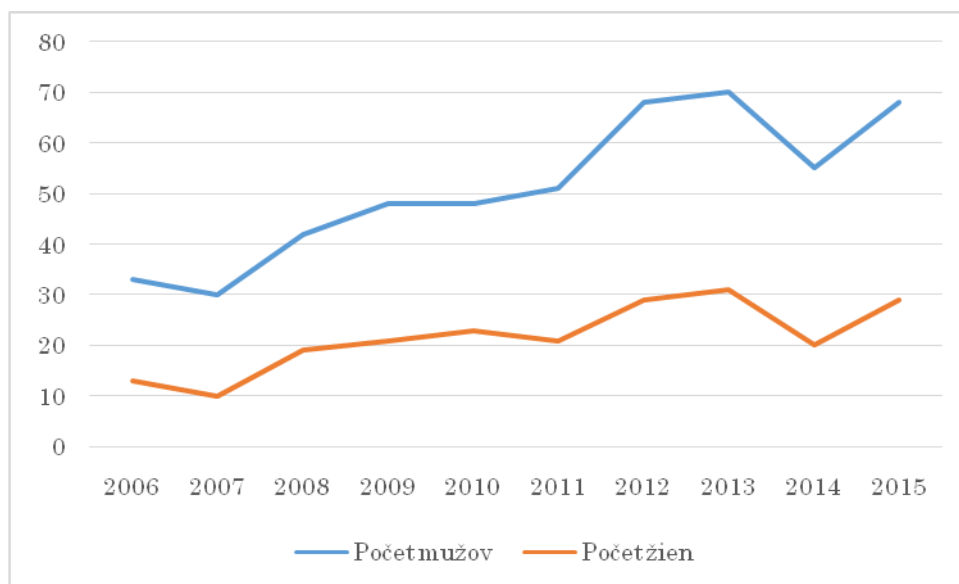
	2006	2007	2008	2009	2010	2011	2012	2013	2014	2015
Počet mužov	17	24	20	34	52	33	29	34	39	35
Počet žien	11	14	11	15	25	18	14	12	18	16
Spolu	28	38	31	49	77	51	43	46	57	51

Zdroj: ŠU SR

Graf 15 Počet evidovaných uchádzačov/uchádzačiek o zamestnanie



Program hospodárskeho rozvoja a sociálneho rozvoja obce Duplín



zdroj: ŠU SR



2 SWOT ANALÝZA

Tabuľka 23 SWOT analýza

INFRAŠTRUKTÚRA A OBČIANSKA VYBAVENOSŤ

Silné stránky	Slabé stránky
Dopravná dostupnosť a blízkosť okresného mesta Stropkov (cca 5km)	Zlý technický stav obecných budov
Obec je plynofikovaná s vybudovaným vodovodom	Nedostatok nájomných bytov
Prevádzkovaná materská škola s fungujúcou jedálňou	Nedostačujúce podmienky na aktívny oddych, šport, relaxáciu
Denný stacionár	Zrušená základná škola
Vybavenosť obce pre voľnočasové aktivity – kultúrny dom, futbalové a tenisové ihrisko, obecná knižnica, fitnesscentrum	Neukončená výstavba obecných komunikácií a parkovísk pred významnými objektami
Verejný rozhlas v dobrom technickom stave ??	Čiastočne vybudovaná kanalizácia
Predajňa potravinárskeho a zmiešaného tovaru a pohostinné odbytové družstvo	Chýbajúca zdravotná starostlivosť
Kostol rímskokatolícky neoklasicistický “Povýšenia svätého Kríža” (1861) – evidovaný pamiatkovým úradom SR	Webstránka obce nezodpovedajúca súčasným štandardom
90% internetizácia obce s dobrým signálom, pokrytie mobilnými operátormi	Chýbajúci kamerový systém
Rímskokatolícka cirkev, farnosť Duplín	Požiarňa stanica
Rekonštruované verejné osvetlenie	
Revitalizované verejné priestranstvo v centre obce	
Príležitosti	Ohrozenia
Vypracovanie Územného plánu obce	Nedostatok financií z obecného rozpočtu
Dobudovanie obecných komunikácií	Zdlhávavá príprava realizácie infraštruktúrnych projektov
Dobudovanie základnej infraštruktúry- splašková kanalizácia a ČOV	Konkurencia obcí s problémami podobného charakteru pri čerpaní štrukturálnej pomoci a verejných zdrojov na rozvoj a budovanie infraštruktúry obce
Rozvoj sociálnych služieb pre odkázaných občanov	Zvyšujúce sa ceny nehnuteľnosti



Program hospodárskeho rozvoja a sociálneho rozvoja obce Duplín

Vbudovanie oddychovej alebo rekreačnej zóny	Zvyšujúce sa ceny stavebných materiálov
Rekonštrukcia a modernizácia budov vo vlastníctve obce	Nevýhodné podmienky čerpania úverových zdrojov z komerčných bánk
Sprevádzkovanie nevyužívaných priestorov	

EKONOMICKÝ POTENCIÁL, ĽUDSKÉ ZDROJE, CESTOVNÝ RUCH

Silné stránky	Slabé stránky
Obec má vo vlastníctve: budova obecného úradu, budova materskej školy, budova Domu nádeje, budova fitnesscentra	Nedostatok pracovných príležitostí a vysoká nezamestnanosť
Priaznivý demografický vývoj, pozitívne migračné saldo	Nedostatočné podnikateľské prostredie
Optimálne podmienky pre poľnohospodárstvo, lesníctvo a chov dobytky	Zlý technický stav obecných budov a miestnych komunikácií
Čiastočné úpravy komunikácií	Nízke zastúpenie neformálnych združení, klubov, občianskych združení
Občianska vybavenosť: MŠ so stravovaním, Dom kultúry, Dom smútku, predajňa potravín, pohostinstvo, autoservis, fitnesscentrum, futbalové ihrisko	Nižšia vzdelanostná úroveň obyvateľov
Pôsobenie jedného SHR – chov hospodárskych zvierat	Nedostatočne aktívny podnikateľský sektor
Národná kultúrna pamiatka - Kostol "Povýšenia svätého Kríža" (1861)- evidovaný pamiatkovým úradom SR	Neexistencia informačného a orientačného systému
Pôsobenie urbárskej spoločnosti Duplín – pozemkové spoločenstvo	Vojnové hroby nie sú lokalizované
Dopravná dostupnosť a blízkosť okresného mesta Stropkov (cca 5km)	
Vojnový cintorín z prvej svetovej vojny	
Príležitosti	Ohrozenia
Dobudovanie infraštruktúry, výstavba bytových jednotiek, rekonštrukcia a modernizácia budov vo vlastníctve obce	Málo pracovných príležitostí v obci a migrácia mladých ľudí za prácou do iných regiónov SR a do zahraničia
Rozvoj vidieckej turistiky	Nedostatok financií z obecného rozpočtu
Rozvoj podnikateľských aktivít v obci	Obavy z podnikateľského rizika, nezáujem obyvateľov o ďalší rozvoj obce
Vzdelávanie obyvateľov v oblasti prípravy podnikateľských zámerov a ich realizácie, samozamestnávania	Pasivita, nezáujem a odovzdanosť občanov vo vzťahu k verejným záležitostiam
Rozvoj poľnohospodárstva, lesníctva a poľovníctva	Nevýhodné podmienky čerpania úverových zdrojov z komerčných bánk



Program hospodárskeho rozvoja a sociálneho rozvoja obce Duplín

Rozvoj chovu hospodárskych zvierat	Nedostatok inovatívnych podnikateľských zámerov
Zriadenie klubu pre deti a mládež	Nízka miera obecného a regionálneho sebavedomia, nedostatok pestovania povedomia spolupatričnosti a spoluzodpovednosti
Osadenie symbolického kríža, informačnej tabule o vojnových udalostiach v obci	Nezáujem občanov o celoživotné vzdelávanie, čo spôsobuje zaostávanie v schopnosti aplikovať najnovšie poznatky a technológie
Nenávratné finančné príspevky z fondov EÚ	

ŽIVOTNÉ PROSTREDIE

Silné stránky	Slabé stránky
Plynifikácia obce a vybudovaný vodovod	Vysoká energetická náročnosť obecných budov
Na území obce nie sú zaznamenané nelegálne skládky	Nedostatok okrasných zón v obci
Bezprostredná blízkosť horského prostredia	Nedostatočné právne povedomie občanov
Presah Chránenej krajinskej oblasti Východné Karpaty	Obec nemá dobudovanú kanalizáciu a ČOV
Komplexne triedený separovaný odpad	Nevytvorené podmienky pre cestovný ruch
Zrealizované protipovodňové opatrenia	Energetická náročnosť obecných budov
Dostatok poľnohospodárskej a nepoľnohospodárskej pôdy	Neefektívne využitie biologického odpadu kompostáreň
Malebnosť krajiny a zachovalé životné prostredie	Neprevádzkovaný zberný dvor
Príležitosti	Ohrozenia
Vhodné podmienky pre rozvoj ekologického poľnohospodárstva	Nepripravené technické projekty pre enviromentálnu infraštruktúru
Vybudovanie kompostárne (al. zberného dvora)	Nevýhodné podmienky čerpania úverových zdrojov z komerčných bánk
Estetizácia obce – výsadba okrasnej zelene	Nedostatok financií z obecného rozpočtu
Zateplenie obecných budov – OcŤ, Základnej školy, kultúrneho domu a požiarnej zbrojnice	Konkurencia obcí s problémami podobného charakteru pri čerpaní štrukturálnej pomoci a verejných zdrojov na rozvoj a budovanie infraštruktúry obce
Vzdelávanie občanov v oblasti ochrany životného prostredia	Klimatické zmeny

KULTÚRA, ŠPORT, AKTÍVNY ODDYCH



Program hospodárskeho rozvoja a sociálneho rozvoja obce Duplín

Silné stránky	Slabé stránky
Futbalové ihrisko, tenisové ihrisko	Slabá propagácia územia
Malebnosť okolitej krajiny	Nedostatočné možnosti pre klubovú mimoškolskú činnosť pre deti a mládež
Organizovanie kultúrno-spoločenských a športových podujatí	Chýbajúci informačný systém
Fungujúca obecná knižnica	Chýbajúci kamerový systém
Pôsobenie Športového klubu Duplín	V katastri obce nie je vybudovaná žiadna rekreačná oblasť alebo ubytovacie zariadenie
Možnosti pre rybolov: Revír Ondava č.4 – kaprové vody	V obci nie je vybudovaná sieť turistických a bežeckých chodníkov
Možnosti jarných splavov Ondavy z Duplína do Miňoviec.	Zánik ľudových remesiel a folklóru
Príležitosti	Ohrozenia
Regionálna spolupráca v oblasti rozvoja kultúry, športu a CR	Nedostatok financií z obecného rozpočtu
Vytvorenie podmienok pre vidiecky turizmus územia	Nedostatok mladých angažovaných ľudí v oblasti organizovaného športu
Vytvorenie oddychovej zóny s ihriskom pre malé deti	Preferovanie pasívnej formy zábavy a trávenia voľného času
Rekonštrukcia a modernizácia budov vo vlastníctve obce	Nevýhodné podmienky čerpania úverových zdrojov z komerčných bánk
Vytvorenie podmienok pre cykloturistiku, turistiku a beh	Pasivita, nezáujem a odovzdanosť občanov vo vzťahu k verejným záležitostiam
Obnovenie tradície ľudových remesiel a folklóru	Vandalizmus
Ochrana kultúrneho dedičstva	Obavy z podnikateľského rizika

Zdroj: OcÚ



Program hospodárskeho rozvoja a sociálneho rozvoja obce Duplín



3 STRATEGICKÁ ČASŤ

Cieľom Programu rozvoja obce Duplín (ďalej PHSR) je sformulovať takú predstavu o smerovaní obce, ktorá vyjadruje ekonomické a sociálne záujmy jej občanov a je v súlade so strategickými cieľmi a prioritami štátu, vyššieho územného celku.

Strategický cieľ Plánu hospodárskeho rozvoja a sociálneho rozvoja obce Duplín konkrétne napĺňajú celkový cieľ regionálneho rozvoja tým, že vytvorením tohto významného strategického dokumentu sa na miestnej úrovni vytvoria podmienky pre implementáciu navrhnutého Integrovaného regionálneho operačného programu na roky 2016 – 2023, ktorého hlavným cieľom je prostredníctvom jednotlivých opatrení zvýšiť vybavenosť územia zariadeniami občianskej infraštruktúry s ohľadom na zabezpečenie ich dostupnosti a kvality poskytovaných služieb.

PHSR Duplín je základným nástrojom obce, ktorý určuje smer jej napredovania, pre plnenie strednodobých a dlhodobých cieľov, ktoré umožnia vytvárať spoločný produkt, poskytujúci kvalitné podmienky pre život všetkých jej občanov a návštevníkov. Tento strategický dokument posilní regionálny rozvoj tým, že stanoví postupy podporujúce miestne iniciatívy. Zároveň pomôže zvýšiť absorpčnú kapacitu regiónu pomocou podpory aktivít regionálnych a lokálnych rozvojových organizácií a podporou prípravy strategicky významných projektov.

Táto časť obsahuje:

- Víziu územia obce Duplín
- Formuláciu a návrh stratégie
- Výber a popis strategického cieľa a špecifických cieľov v jednotlivých prioritách

Pri sformulovaní vízie, stratégie a cieľov obce sa vychádza z aktuálne schválených strategických dokumentov na národnej úrovni pri zohľadnení celoeurópskej stratégie s názvom Stratégia Európa 2020.

Základom Stratégie Európa 2020 sú 3 navzájom sa dopĺňajúce priority a to:

- Inteligentný rast: vytvorenie hospodárstva založeného na znalostiach a inovácii
- Udržateľný rast: podporovanie ekologickejšieho a konkurencieschopnejšieho hospodárstva, ktoré efektívnejšie využíva zdroje
- Inkluzívny rast: podporovanie hospodárstva s vysokou mierou nezamestnanosti, ktoré zabezpečí sociálnu a územnú súdržnosť



Program hospodárskeho rozvoja a sociálneho rozvoja obce Duplín

Na základe vyššie uvedených priorít si EÚ stanovila do roku 2020 päť hlavných cieľov, ktoré chce dosiahnuť a to:

- ❖ Miera zamestnanosti obyvateľov vo veku 20-64 rokov by mala dosiahnuť 75%,
- ❖ Úroveň investícií do výskumu a vývoja by mala dosiahnuť 3% HDP EÚ,
- ❖ Je potrebné dosiahnuť ciele „20/20/20“ v oblasti klímy/energie (vrátane zvýšenia záväzku, pokiaľ ide o zníženie emisií na 30%, ak budú na to vhodné podmienky,
- ❖ Podiel ľudí, ktorí predčasen ukončia školskú dochádzku, by sa mal znížiť pod 10% a minimálne 40% mladých ľudí by malo mať vysokoškolské vzdelanie
- ❖ Počet ľudí ohrozených chudobou by mal klesnúť o 20 miliónov

Pre obdobie rokov 2016-2023 s výhľadom do roku 2025 si obec Duplín stanovila víziu, ktorá má napomôcť k dosiahnutiu vyššie stanovených cieľov EÚ.

„Víziou obce Duplín v období 2016 – 2023 je harmonicky vyvážený a trvalo udržateľný rozvoj územia s využitím hospodárskeho, kultúrneho, prírodného a spoločenského potenciálu obce. Hlavným cieľom bude dosiahnuť úroveň ostatných, vyspelejších obcí Slovenska cestou opatrení v oblasti ekonomického rastu, zamestnanosti, bytovej výstavby, dobudovania infraštruktúry a zvyšovania kvality životnej úrovne obyvateľov obce.“

Čiastkové ciele: Otvorenosť; individuálny a profesionálny prístup k občanom, dodávateľom a ostatným zainteresovaným stranám; plnenie právnych a ostatných požiadaviek; neustále zvyšovanie kvality služieb poskytovaných obyvateľom; zvýšenie záujmu a zapojenie občanov do riešenia vecí verejných; zameranie sa na prevenciu ochrany životného prostredia; zvyšovanie enviromentálneho povedomia a kvality života.

Pre stanovenie strategického cieľa obce Duplín sa vychádza z Národnej stratégie regionálneho rozvoja SR, ktorá je v súlade s inými strategickými a koncepcnými dokumentmi v oblasti politiky súdržnosti a nadväzuje na Partnerskú dohodu SR na roky 2014 – 2020. v oblasti územného rozvoja je stratégia koordinovaná s Koncepciou územného rozvoja Slovenska.

Stanovenie strategického cieľa obce sa opiera o východiskový stav definovaný v Národnej stratégii regionálneho rozvoja SR a o princípy zásadného smerovania v prioritných oblastiach. Národná stratégia regionálneho rozvoja SR stanovuje 4 strategické ciele pre Prešovský kraj, ktorými sú:

1. Posilnenie produktivity konkurencieschopnosti v kľúčových a perspektívnych odvetviach priemyslu a služieb



Program hospodárskeho rozvoja a sociálneho rozvoja obce Duplín

2. Zhodnotenie a posilnenie vnútorného potenciálu turizmu s prepojením na ochranu a tvorbu životného prostredia
3. Komplexný rozvoj a posilnenie vidieka na hospodárstve regiónu
4. Zvýšenie kvality ľudského potenciálu –podpora mladých ľudí, rozvoj všetkých foriem celoživotného vzdelávania (CŽV) a celoživotného partnerstva (CŽP)

Strategický cieľ obce Duplín:

Vytvárať podmienky pre ekonomický rast, zamestnanosť a zvyšovanie kvality života obyvateľov dobudovaním infraštruktúry, organizovaním vzdelávania a voľnočasových aktivít pri zachovaní typického rázu obce s citlivým využitím miestnych zdrojov, zručností a tradícií.

Pre naplnenie stanovenej vízie si obec Duplín stanovila nasledujúce štyri prioritné oblasti:

- Rast zamestnanosti a kvality ľudských zdrojov
- Dobudovanie infraštruktúry v obci a zlepšenie stavu životného prostredia v obci
- Zvýšenie kvality spoločenského a kultúrneho prostredia a propagácia obce
- Podpora obecnej ekonomiky

Tabuľka 24 Prehľad špecifických cieľov a opatrení

Priorita č. 1		Vytváranie podmienok pre rozvoj vzdelávania, podnikania, zamestnanosti a služieb občanom
Opatrenie č. 1.1		Zabezpečenie podmienok pre kvalitné vzdelávanie
Špecifický cieľ		Zabezpečiť rozvoj oblastí výchovy a vzdelávania detí a mádze
Aktivita	1.1.1	Zabezpečenie finančných zdrojov na činnosť predprimárneho vzdelávania a školskej jedálne
	1.1.2	Finančný príspevok pre žiakov MŠ na rôzne kultúrne, športové a spoločenské súťaže a aktivity
	1.1.3	Rozvoj a modernizácia obecnej knižnice
	1.1.4	Modernizácia interiéru MŠ vrátane materiálno-technického vybavenia
	1.1.5	Zvyšovanie odbornej kvalifikácie pedagogických zamestnancov a zamestnancov obecného úradu a poslancov
Opatrenie č. 1.2		Zvýšenie efektívnosti verejnej správy a služieb
Špecifický cieľ		Skvalitniť služby samosprávy smerom k občanom
Aktivita	1.2.1	Zavedenie systému e-governmentu (elektronizácia služieb)
	1.2.2	Zriadenie novej webstránky obce podľa štandardov IS VS



Program hospodárskeho rozvoja a sociálneho rozvoja obce Duplín

	1.2.3	Monitoring a aktualizácia Programu hospodárskeho a sociálneho rozvoja obce
	1.2.4	Aktualizácia VZN a smerníc v rámci platnej legislatívy
	1.2.5	Vypracovanie územného plánu obce
Opatrenie č. 1.3		Sociálna politika obce
Špecifický cieľ		Zabezpečiť kvalitu života seniorom a sociálne znevýhodneným občanom
Aktivita	1.3.1	Prevádzkovanie denného stacionára a stravovania pre odkázaných občanov
	1.3.2	Rozšírenie sociálnych služieb pre odkázaných občanov
	1.3.3	Podpora aktivít na znižovanie nezamestnanosti (aktivačné práce a iné formy)
Opatrenie č. 1.4		Skvalitnenie a rozšírenie občianskej vybavenosti
Špecifický cieľ		Zabezpečiť kvalitné bývanie občanom obce
Aktivita	1.4.1	Rozšírenie bytového a domového fondu
Opatrenie č. 1.5		Rozvoj podnikateľských aktivít a samozamestnávanie obyvateľstva
Špecifický cieľ		Podporovať rozvoj podnikania a samozamestnávania
Aktivita	1.5.1	Podpora rozvoja podnikania v obci zvýhodnením začínajúcich podnikateľov, organizovaním vzdelávania, poskytovaním poradenstva
	1.5.2	Vytvorenie podmienok pre rozvoj vidieckeho turizmu a chalupárčenie
Priorita č.2		Dobudovanie infraštruktúry v obci a skvalitňovanie životného prostredia
Opatrenie č. 2.1		Rozvoj základnej infraštruktúry
Špecifický cieľ		Zvyšovať kvalitu života obyvateľom obce
Aktivita	2.1.1	Dobudovanie obecných komunikácií v obci
	2.1.2	Úprava a údržba verejných priestranstiev v obci
	2.1.3	Zriadenie kamerového a varovného systému
	2.1.4	Modernizácia verejného osvetlenia
Opatrenie č. 2.2		Zníženie energetickej náročnosti verejných budov
Špecifický cieľ		Realizovať projekty na znižovanie potreby energie
Aktivita	2.2.1	Zateplenie OcÚ s využitím OZE
	2.2.2	Zateplenie ďalších obecných budov
Opatrenie č. 2.3		Skvalitnenie podmienok v oblasti odpadového hospodárstva
Špecifický cieľ		Zlepšiť opatrenia na efektívnejšie narábanie s odpadom



Program hospodárskeho rozvoja a sociálneho rozvoja obce Duplín

Aktivita	2.3.1	Vybudovanie kompostárne / zberného dvora
	2.3.2	Zvyšovanie právneho vedomia obyvateľov v oblasti odpadového hospodárstva a separovaného zberu, vzdelávacie a osvetové aktivity
	2.3.3	Zníženie objemu zmesového odpadu
Opatrenie č. 2.4		Zlepšenie podmienok v rámci protipovodňových aktivít v obci
Špecifický cieľ		Chrániť zdravie a majetok občanov
	2.4.1	Zvýšenie efektívnosti protipovodňových opatrení – vybudovanie rybníka
Priorita č. 3		Zvýšenie kvality kultúrneho, športového a spoločenského života v obci, zviditeľnenie obce
Opatrenie č. 3.1		Skvalitnenie podmienok pre kultúrne podujatia a šport
Špecifický cieľ		Rozvíjať kultúru a šport v obci
Aktivita	3.1.1	Organizovanie pravidelných kultúrno - spoločenských podujatí v obci
	3.1.2	Organizovanie nepravidelných kultúrno - spoločenských podujatí v obci na zviditeľnenie tradičných remesiel a folklóru
	3.1.3	Údržba futbalového ihriska a tenisového kurtu
	3.1.4	Vybudovanie cyklotrasy/bežeckých alebo turistických chodníkov
	3.1.5	Zriadenie Klubu mladých
Opatrenie č. 3.2		Podpora a propagácia obce a regiónu
Špecifický cieľ		Zviditeľňovať kultúrne a historické dedičstvo obce
Aktivita	3.2.1	Tvorba propagačno - prezentačných materiálov (časopisov, bulletinov)
	3.2.2	Účasť obce na regionálnych projektoch propagácie regiónu
	3.2.3	Podpora a prezentácia tradičných remesiel a služieb na podujatiach s regionálnou alebo medzinárodnou účasťou
	3.2.4	Vybudovanie symbolického pietneho miesta s informačnou tabuľou padlým vojakom z prvej svetovej vojny



4 PROGRAMOVÁ ČASŤ

Programová časť PHSR Duplínadväzuje na analytickú a strategickú časť a obsahuje zoznam opatrení a projektov/aktivít a ukazovateľov na zabezpečenie realizácie PHSR. Programová časť PHSR obsahuje podrobnejšie rozpracovanie strategického cieľa a špecifických cieľov vo všetkých štyroch prioritných oblastiach, tak aby sa naplnila stanovená vízia obce Duplínna roky 2016-2023 s výhľadom do roku 2025, a to: „*Víziou obce Duplín v období 2016 – 2023 je harmonicky vyvážený a trvalo udržateľný rozvoj územia s využitím hospodárskeho, kultúrneho, prírodného a spoločenského potenciálu obce. Hlavným cieľom bude dosiahnuť úroveň ostatných, vyspelejších obcí Slovenska cestou opatrení v oblasti ekonomického rastu, zamestnanosti, bytovej výstavby, dobudovania infraštruktúry a zvyšovania kvality životnej úrovne obyvateľov obce.*“

Vypracovanie programovej časti je v súlade s odporúčanou metodikou a zahŕňa nasledovné činnosti:

1. Navrhnuté projekty a aktivity na dosiahnutie opatrení definovaných v strategickej časti (tabuľka priority, špecifických cieľov a opatrení).
2. Na návrhoch projektových zámerov a aktivít sa podieľali strategickí partneri, prizvané organizácie a odsúhlasili poslanci obecného zastupiteľstva.
3. Pracovná skupina stanovila pre jednotlivé projekty a aktivity sumárny zoznam ukazovateľov, ktorý je potrebný hlavne k monitorovaniu a hodnoteniu PHSR.
4. Riadiaci tím stanovil termíny realizácie projektov a odhadovanú výšku nákladov potrebných na ich realizáciu.

Tabuľka 25 Súhrnný prehľad opatrení, aktivít a ukazovateľov- priorit 1

Priorita č. 1		Vytváranie podmienok pre rozvoj vzdelávania, podnikania, zamestnanosti a služieb občanom	Ukazovateľ
Opatrenie č. 1.1		Zabezpečenie podmienok pre kvalitné vzdelávanie	
Aktivita	1.1.1	Zabezpečenie finančných zdrojov na činnosť predprimárneho vzdelávania a školskej jedálne	Počet detí v zariadení
	1.1.2	Finančný príspevok pre žiakov MŠ na rôzne kultúrne, športové a spoločenské súťaže a aktivity	Počet podujatí
	1.1.3	Rozvoj a modernizácia obecnej knižnice	Počet knižných titulov



Program hospodárskeho rozvoja a sociálneho rozvoja obce Duplín

	1.1.4	Modernizácia interiéru MŠ vrátane materiálo-technického vybavenia	Počet zakúpených položiek
	1.1.5	Zvyšovanie odbornej kvalifikácie pedagogických zamestnancov a zamestnancov obecného úradu a poslancov	Počet absolvovaných školení a vyšskolených zamestnancov
Opatrenie č. 1.2		Zvýšenie efektívnosti verejnej správy a služieb	
Aktivita	1.2.1	Zavedenie systému e-governmentu (elektronizácia služieb)	Počet elektronických služieb
	1.2.2	Zriadenie novej webstránky obce podľa štandardov IS VS	Realizovaný projekt
	1.2.3	Monitoring a aktualizácia Programu hospodárskeho a sociálneho rozvoja obce	Počet aktualizácií
	1.2.4	Aktualizácia VZN a smerníc v rámci platnej legislatívy	Počet aktualizácií
	1.2.5	Vypracovanie územného plánu obce	Realizovaný projekt
Opatrenie č. 1.3		Sociálna politika obce	
Aktivita	1.3.1	Prevádzkovanie denného stacionára a stravovania pre odkázaných občanov	Počet klientov
	1.3.2	Rozšírenie sociálnych služieb pre odkázaných občanov	Počet nových komplementárnych služieb
	1.3.3	Podpora aktivít na znižovanie nezamestnanosti (aktivačné práce a iné formy)	Počet aktivovaných nezamestnaných
Opatrenie č. 1.4		Skvalitnenie a rozšírenie občianskej vybavenosti	
Aktivita	1.4.1	Rozšírenie bytového a domového fondu	Počet bytových jednotiek
Opatrenie č. 1.5		Rozvoj podnikateľských aktivít a samozamestnanie obyvateľstva	
Aktivita	1.5.1	Podpora rozvoja podnikania v obci zvýhodnením začínajúcich podnikateľov, organizovaním vzdelávania, poskytovaním poradenstva	Počet založených firiem v obci
	1.5.2	Vytvorenie podmienok pre rozvoj vidieckeho turizmu a chalupárčenie	Počet návštevníkov obce

Zdroj: vlastné spracovanie

Tabuľka 26 Súhrnný prehľad opatrení, aktivít a ukazovateľov- priorita 2

Priorita č.2		Dobudovanie infraštruktúry v obci a skvalitňovanie životného prostredia	
Opatrenie č. 2.1		Rozvoj základnej infraštruktúry	
Aktivita	2.1.1	Dobudovanie obecných komunikácií v obci	Dĺžka dobudovaných



Program hospodárskeho rozvoja a sociálneho rozvoja obce Duplín

			komunikácií
	2.1.2	Úprava a údržba verejných priestranstiev v obci	Veľkosť zveľadených a udržiavaných plôch
	2.1.3	Zriadenie kamerového a varovného systému	Realizovaný projekt
	2.1.4	Modernizácia verejného osvetlenia	Realizovaný projekt
Opatrenie č. 2.2		Zníženie energetickej náročnosti verejných budov	
Aktivita	2.2.1	Zateplenie OcÚ s využitím OZE	Realizovaný projekt
	2.2.2	Zateplenie ďalších obecných budov	Realizovaný projekt
Opatrenie č. 2.3		Skvalitnenie podmienok v oblasti odpadového hospodárstva	
Aktivita	2.3.1	Vybudovanie kompostárne / zberného dvora	Realizovaný projekt
	2.3.2	Zvyšovanie právneho vedomia obyvateľov v oblasti odpadového hospodárstva a separovaného zberu, vzdelávacie a osvetové aktivity	Počet školení a účastníkov
	2.3.3	Zníženie objemu zmesového odpadu	Znížený počet kontajnerov
Opatrenie č. 2.4		Zlepšenie podmienok v rámci protipovodňových aktivít v obci	
	2.4.1	Zvýšenie efektívnosti protipovodňových opatrení – vybudovanie rybníka	Realizovaný projekt

Zdroj: vlastné spracovanie

Tabuľka 27 Súhrnný prehľad opatrení, aktivít a ukazovateľov- priorita 3

Priorita č. 3		Zvýšenie kvality kultúrneho, športového a spoločenského života v obci, zviditeľnenie obce	
Opatrenie č. 3.1		Skvalitnenie podmienok pre kultúrne podujatia a šport	
Aktivita	3.1.1	Organizovanie pravidelných kultúrno - spoločenských podujatí v obci	Počet podujatí
	3.1.2	Organizovanie nepravidelných kultúrno - spoločenských podujatí v obci na zviditeľnenie tradičných remesiel a folklóru	Počet podujatí
	3.1.3	Údržba futbalového ihriska a tenisového kurtu	Veľkosť udržiavanej plochy
	3.1.4	Vybudovanie cyklotrasy/bežeckých alebo turistických chodníkov	Realizovaný projekt
	3.1.5	Zriadenie Klubu mladých	Počet členov
Opatrenie č. 3.2		Podpora a propagácia obce a regiónu	
Aktivita	3.2.1	Tvorba propagačno - prezentačných materiálov (časopisov, buletínov)	Počet propagačných materiálov v obci



Program hospodárskeho rozvoja a sociálneho rozvoja obce Duplín

	3.2.2	Účasť obce na regionálnych projektoch propagácie regiónu	Podľa ponuky
	3.2.3	Podpora a prezentácia tradičných remesiel a služieb na podujatiach s regionálnou alebo medzinárodnou účasťou	Počet prezentácií
	3.2.4	Vybudovanie symbolického pietneho miesta s informačnou tabuľou padlým vojakom z prvej svetovej vojny	Realizovaný projekt

Zdroj: vlastné spracovanie



5 REALIZAČNÁ ČASŤ

Realizačná časť PHSR Duplínadväzuje na predchádzajúce časti vo väzbe na aktivity a navrhované ukazovatele. Realizačná časť obsahuje popis úloh jednotlivých partnerov, popis inštitucionálneho a organizačného zabezpečenia, popis komunikačnej stratégie PHSRk jednotlivým cieľovým skupinám, systém monitorovania a hodnotenia a akčný plán s výhľadom na 2 roky.

RealizáciuPHSR Duplínvykonáva obec v zmysle § 12 Zákona NR SR č. 539/2008 Z.z. o podpore regionálneho rozvoja:

„Obec vo svojej pôsobnosti na účely podpory regionálneho rozvoja:

b) zabezpečuje a koordinuje vypracovanie a realizáciu programu hospodárskeho rozvoja a sociálneho rozvoja obce, pravidelne ho monitoruje a každoročne vyhodnocuje jeho plnenie, zabezpečuje súlad programu hospodárskeho rozvoja a sociálneho rozvoja obce s územnoplánovacou dokumentáciou, ak jej spracovanie vyžaduje osobitný predpis.“

5.1 INŠTITUCIONÁLNE A ORGANIZAČNÉ ZABEZPEČENIE

Úspešné zvládnutie naplnenia stanovených cieľov závisí od inštitucionálnych kapacít a organizačného zabezpečenia procesov. Navrhnuté projektové zámery a aktivity možno uskutočňovať vlastnými personálnymi kapacitami obce alebo prostredníctvom využívania externých agentúr a poradcov. Využitie externých personálnych kapacít umožní obci zrýchlenie procesu realizácie naplánovaných aktivít v rovnakom čase.

Postup organizačného zabezpečenia

Na základe monitoringu, podnetov a pripomienok občanov, poslancov, partnerov a zmien legislatívy obec vyhodnotí potrebu aktualizácie PHSR Duplínv závislosti od finančných, personálnych možnosti a časového aspektu a možnosti realizácie.

Finančné riadenie realizácie PHSR Duplínzabezpečuje odborný referent pre ekonomiku v súlade so schváleným rozpočtom obce a schválenými finančnými prostriedkami z európskych investičných a štrukturálnych fondov pre roky 2014-2020 ako aj dotačnými schémami.

Obecné zastupiteľstvo vo vzťahu k realizácii PHSR Duplínplní nasledovné úlohy:

- schvaľuje Program hospodárskeho rozvoja a sociálneho rozvoja obce
- schvaľuje vyhodnotenie jeho plnenia
- schvaľuje spolufinancovanie projektov financovaných z vlastných a doplnkových zdrojov



Program hospodárskeho rozvoja a sociálneho rozvoja obce Duplín

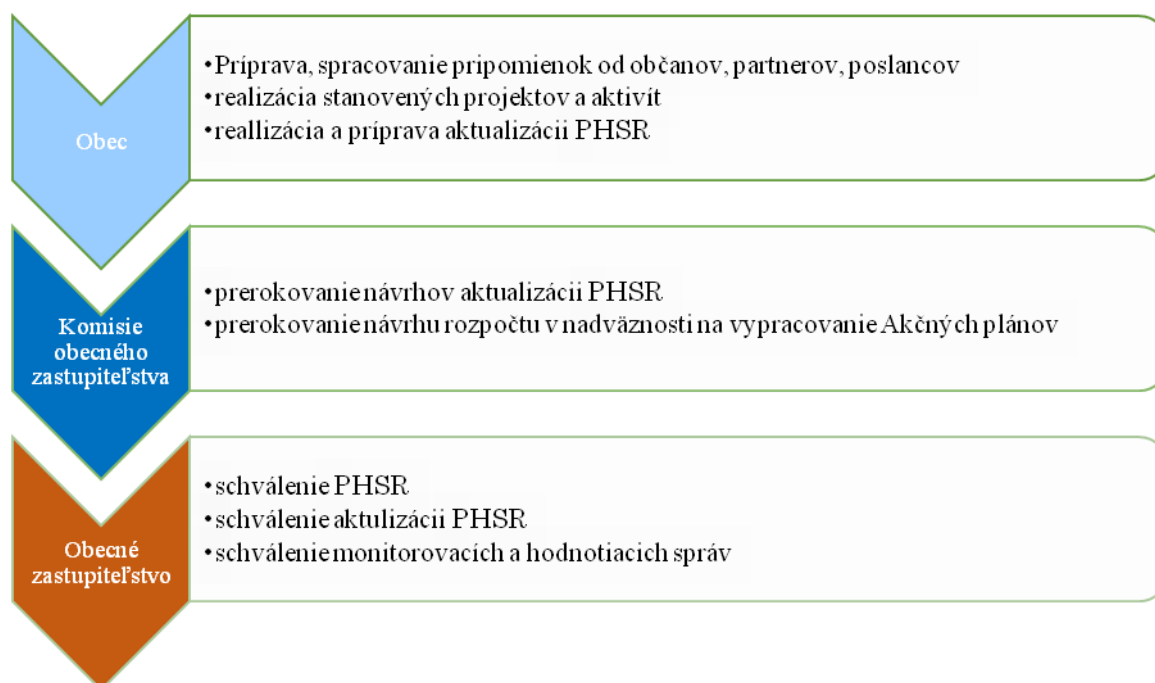
- v rámci hodnotenia PHSR schvaľuje hodnotiace a monitorovacie správy, rozhoduje o zmenách a aktualizácii programu.

Starosta vo vzťahu k realizácii PHSR vykonáva nasledovné činnosti:

- riadi celý proces realizácie PHSR,
- podpisuje uznesenia mestského zastupiteľstva vo vzťahu k PHSR – schválenie strategického dokumentu, schválenie aktualizácie a pod.
- vykonáva uznesenia a zastupuje obec vo vzťahu k štátnym orgánom, k právnickým a fyzickým osobám.

Matica zodpovednosti vo vzťahu k realizácii PHSR – nižšie uvedená schéma matice zodpovednosti zobrazuje rámec zodpovednosti potrebný pre efektívnu a účelnú realizáciu PHSR v stanovenom období.

Obrázok 10 Matica zodpovednosti



Zdroj: vlastné spracovanie

Spoločným výstupom všetkých pracovníkov obecného úradu bude vypracovanie materiálu na rokovanie obecného zastupiteľstva – hodnotiace a monitorovacie správy za príslušný kalendárny rok vrátane návrhu akčného plánu (dvojočný cyklus). Spracovaný materiál predloží starosta obecnému zastupiteľstvu na schválenie.



5.2 KOMUNIKAČNÁ STRATÉGIA

Na základe analýzy toku informácií v obci, možno konštatovať, že v obci je zabezpečený plynulý tok informácií súvisiacich so zabezpečením aktivít potrebných pre realizáciu Programu rozvoja obce. Obec plánuje využiť aj v budúcnosti v rámci projektového cyklu na úrovni jednotlivých projektov služby externých subjektov (príprava projektovej dokumentácie, príslušné povolenia, proces verejného obstarávania, dodávky služieb, tovarov a stavebných prác, príprava žiadostí o doplnkové zdroje financovania).

Obec Duplínsi stanovila komunikačnú stratégiu vo vzťahu k PHSR obce nasledovným spôsobom a týmito stanovenými úlohami:

Obec Duplín v rámci komunikácie zabezpečí nasledovné činnosti:

- komunikácia s internými a externými pracovníkmi participujúcimi na realizácii opatrení a aktivít PHSR.
- zabezpečenie informovania verejnosti o postupe, a spôsobe realizácie jednotlivých aktivít cez webovú stránku obce Duplín.
- prezentovanie výsledkov procesu realizácie Programu rozvoja obce cez webovú stránku obce Duplín.
- Uskutočňovanie brainstormingu, ankiet, stretnutí a verejných zasadnutí OZ pre získavanie informácií, inšpirácií a nových možností.
- informovanie o zrealizovaných projektoch prostredníctvom lokálnych médií s cieľom budovania pozitívneho imidžu obce.

5.3 MONITOROVANIE A HODNOTENIE

Cieľom monitorovania a hodnotenia PHSR je získať komplexnú informáciu o tom, ako sa plnia opatrenia definované v PHSR. Obecný úrad zabezpečí spracovanie monitorovacej správy v súčinnosti s ostatnými externými pracovníkmi participujúcimi na realizácii projektov v rámci PHSR. Vstupnými údajmi pre monitorovanie sú údaje z plánovaných a dosiahnutých merateľných ukazovateľov u jednotlivých projektov/aktivít. Výstupom bude spracovaná monitorovacia správa, ktorá bude predložená obecnému zastupiteľstvu 1x ročne. Monitorovanie plnenia bude stálym procesom zameraným na pravidelné sledovanie zmien prostredníctvom navrhnutých ukazovateľov, ktoré sa vzťahujú na jednotlivé projekty.

Hodnotenie PHSR Duplínsa bude vykonávať na úrovni plnenia špecifických cieľov. Proces hodnotenia sa vykonáva dvakrát za celú dobu realizácie PHSR, a to v strede obdobia realizácie PHSR a na konci sledovaného obdobia v roku 2024. Podklady do hodnotenia PHSR poskytnú



Program hospodárskeho rozvoja a sociálneho rozvoja obce Duplín

spracovateľovi hodnotiacej správy okrem pracovníkov obecného úradu aj partneri/realizátori jednotlivých projektových zámernov.

Tabuľka 28 Plán hodnotenia a monitorovania

Typ hodnotenia	Dôvod vykonania/periodicita
Monitorovanie a hodnotenie realizácie PHSR- každoročne	Každoročne v zmysle príslušných ustanovení zákona č. 539/2008 o podpore regionálneho rozvoja
Ad hoc hodnotenie celého PHSR	V strede obdobia / Na konci realizácie PHSR
Ad hoc mimoriadne hodnotenie	Pri viditeľnom odklone od stanovených cieľov
Ad hoc hodnotenie celého PHSR alebo jeho častí	Na základe rozhodnutia poslancov, kontrolného orgánu obce a pod.

Zdroj: vlastné spracovanie

5.4 AKČNÝ PLÁN

Súčasťou realizačnej časti tohto strategického dokumentu je spracovaný Akčný plán podľa jednotlivých prioritných oblastí a obsahuje aktivity/zoznam investícií všetkých opatrení.

Tabuľka 29 Akčný plán

Priorita č. 1	Vytváranie podmienok pre rozvoj vzdelávania, podnikania, a služieb občanom	Predpokladané náklady na aktivitu	Predpokladaná doba realizácie
Opatrenie č. 1.1	Zabezpečenie podmienok pre kvalitné vzdelávanie		
Aktivita	1.1.1 Zabezpečenie finančných zdrojov na činnosť predprimárneho vzdelávania a školskej jedálne	200,-	Priebežne
	1.1.2 Finančný príspevok pre žiakov MŠ a ZŠ na rôzne kultúrne, športové a spoločenské súťaže a aktivity	250,-	Priebežne
	1.1.3 Rozvoj a modernizácia obecnej knižnice	150,-	2018
	1.1.4 Modernizácia interiéru MŠ vrátane materiálno-technického vybavenia	150,-	Priebežne
	1.1.5 Zvyšovanie odbornej kvalifikácie pedagogických zamestnancov a zamestnancov obecného úradu a poslancov	150,-	Priebežne
Opatrenie č. 1.2	Zvýšenie efektívnosti verejnej správy a služieb		
Aktivita	1.2.1 Zavedenie systému e-governmentu (elektronizácia služieb)	100,-	2019



Program hospodárskeho rozvoja a sociálneho rozvoja obce Duplín

	1.2.2	Zriadenie novej webstránky obce podľa štandardov IS VS	200,-	2018
	1.2.3	Monitoring a aktualizácia Programu hospodárskeho a sociálneho rozvoja obce	600,-	Priebežne
	1.2.4	Aktualizácia VZN a smerníc v rámci platnej legislatívy	-	Priebežne
	1.2.5	Vypracovanie územného plánu obce	500,-	2020
Opatrenie č. 1.3		Sociálna politika obce		
Aktivita	1.3.1	Prevádzkovanie denného stacionára a stravovania pre odkázaných občanov	4000,-	Priebežne
	1.3.2	Rozšírenie sociálnych služieb pre odkázaných občanov	500,-	2018
	1.3.3	Podpora aktivít na znižovanie nezamestnanosti (aktivačné práce a iné formy)	1000,-	Priebežne
Opatrenie č. 1.4		Skvalitnenie a rozšírenie občianskej vybavenosti		
Aktivita	1.4.1	Rozšírenie bytového a domového fondu	25000,-	2020
Opatrenie č. 1.5		Rozvoj podnikateľských aktivít a samozamestnávanie obyvateľstva		
Aktivita	1.5.1	Podpora rozvoja podnikania v obci zvýhodnením začínajúcich podnikateľov, organizovaním vzdelávania, poskytovaním poradenstva	100,-	Priebežne
	1.5.2	Vytvorenie podmienok pre rozvoj vidieckeho turizmu a chalupárčenie	100,-	Priebežne
Priorita č.2		Dobudovanie infraštruktúry v obci a skvalitňovanie životného prostredia	Predpokladané náklady na aktivitu	Predpokladaná doba realizácie
Opatrenie č. 2.1		Rozvoj základnej infraštruktúry		
Aktivita	2.1.1	Dobudovanie obecných komunikácií v obci	18000,-	2018
	2.1.2	Úprava a údržba verejných priestranstiev v obci	5000,-	2016-2017
	2.1.3	Zriadenie kamerového a varovného systému	1000,-	2018
	2.1.4	Modernizácia verejného osvetlenia	2000,-	2019
Opatrenie č. 2.2		Zníženie energetickej náročnosti verejných budov		
Aktivita	2.2.1	Zateplenie OcÚ s využitím OZE	10000,-	2016-2017
	2.2.2	Zateplenie ďalších obecných budov	3000,-	2019
Opatrenie č. 2.3		Skvalitnenie podmienok v oblasti odpadového hospodárstva		
Aktivita	2.3.1	Vybudovanie kompostárne / zberného dvora	Podľa projektovej dokumentácie	Dlhodobý zámer
	2.3.2	Zvyšovanie právneho vedomia obyvateľov v oblasti odpadového hospodárstva a separovaného zberu, vzdelávacie a osvetové aktivity	1500,-	priebežne



Program hospodárskeho rozvoja a sociálneho rozvoja obce Duplín

	2.3.3	Zníženie objemu zmesového odpadu	100,-	priebežne
Opatrenie č. 2.4		Zlepšenie podmienok v rámci protipovodňových aktivít v obci		
	2.4.1	Zvýšenie efektívnosti protipovodňových opatrení – vybudovanie rybníka	5000,-	2020
Priorita č. 3		Zvýšenie kvality kultúrneho, športového a spoločenského života v obci, zviditeľnenie obce	Predpokladané náklady na aktivitu	Predpokladaná doba realizácie
Opatrenie č. 3.1		Skvalitnenie podmienok pre kultúrne podujatia a šport		
Aktivita	3.1.1	Organizovanie pravidelných kultúrno - spoločenských podujatí v obci	12000,-	priebežne
	3.1.2	Organizovanie nepravidelných kultúrno - spoločenských podujatí v obci na zviditeľnenie tradičných remesiel a folklóru	1000,-	priebežne
	3.1.3	Údržba futbalového ihriska a tenisového kurtu	1000,-	priebežne
	3.1.4	Vybudovanie cyklotrasy/bežeckých alebo turistických chodníkov	1000,-	2019
	3.1.5	Zriadenie Klubu mladých	300,-	2018
Opatrenie č. 3.2		Podpora a propagácia obce a regiónu		
Aktivita	3.2.1	Tvorba propagačno - prezentačných materiálov (časopisov, buletinov)	100,-	priebežne
	3.2.2	Účasť obce na regionálnych projektoch propagácie regiónu	Podľa ponuky	priebežne
	3.2.3	Podpora a prezentácia tradičných remesiel a služieb na podujatiach s regionálnou alebo medzinárodnou účasťou	-	priebežne
	3.2.4	Vybudovanie symbolického pietneho miesta s informačnou tabuľou padlým vojacom z prvej svetovej vojny	-	2019



6 FINANČNÁ ČASŤ

Finančná časť PHSR Duplín obsahuje:

- finančný rámec pre realizáciu PHSR Duplín – uvedený v prílohe,
- model doplnkového financovania jednotlivých opatrení, aktivít (projektov).

6.1 INDIKATÍVNY FINANČNÝ PLÁN NA CELÚ REALIZÁCIU PHSR

Rozvojové projekty obec financuje definované opatrenia a aktivity podľa zákona č. 583/2004 Z. z. v znení neskorších predpisov o rozpočtových pravidlách územnej samosprávy svojimi príjmami rozpočtu obce.

Príjmy rozpočtu obce sú:

- výnosy miestnych daní a poplatkov podľa osobitného predpisu,
- nedaňové príjmy z vlastníctva a z prevodu vlastníctva majetku obce a z činnosti obce a jej rozpočtových organizácií podľa tohto alebo osobitného zákona,
- výnosy z finančných prostriedkov obce,
- sankcie za porušenie finančnej disciplíny uložené obcou,
- dary a výnosy dobrovoľných zbierok v prospech obce,
- podiely na daniach v správe štátu podľa osobitného predpisu,
- dotácie zo štátneho rozpočtu na úhradu nákladov preneseného výkonu štátnej správy v súlade so zákonom o štátnom rozpočte na príslušný rozpočtový rok a dotácie zo štátnych fondov,
- ďalšie dotácie zo štátneho rozpočtu v súlade so zákonom o štátnom rozpočte na príslušný rozpočtový rok,
- účelové dotácie z rozpočtu vyššieho územného celku alebo z rozpočtu inej obce na realizáciu zmlúv podľa osobitných predpisov,
- prostriedky z Európskej únie a iné prostriedky zo zahraničia poskytnuté na konkrétny účel,
- iné príjmy ustanovené osobitnými predpismi.

Obec/mesto môže na plnenie svojich úloh použiť aj:

- prostriedky mimorozpočtových peňažných fondov (ďalej len "peňažné fondy"),
- zisk z podnikateľskej činnosti,
- návratné zdroje financovania,
- združené prostriedky.



Program hospodárskeho rozvoja a sociálneho rozvoja obce Duplín

(Národná rada SR, 2004)

Tabuľka 30 Model doplnkového financovania

Priorita č. 1		Vytváranie podmienok pre rozvoj vzdelávania, podnikania, a služieb občanom	Zdroj financovania	Doplnkový zdroj financovania
Opatrenie č. 1.1		Zabezpečenie podmienok pre kvalitné vzdelávanie		
Aktivita	1.1.1	Zabezpečenie finančných zdrojov na činnosť predprimárneho vzdelávania a školskej jedálne	Vlastné zdroje	MŠ SR
	1.1.2	Finančný príspevok pre žiakov MŠ a ZŠ na rôzne kultúrne, športové a spoločenské súťaže a aktivity	Vlastné zdroje	MK SR, MŠ SR
	1.1.3	Rozvoj a modernizácia obecnej knižnice	Vlastné zdroje	Fond na podporu umenia
	1.1.4	Modernizácia interiéru MŠ vrátane materiálno-technického vybavenia	Vlastné zdroje	MŠ SR, IROP
	1.1.5	Zvyšovanie odbornej kvalifikácie pedagogických zamestnancov a zamestnancov obecného úradu a poslancov	Vlastné zdroje	MŠ SR
Opatrenie č. 1.2		Zvýšenie efektívnosti verejnej správy a služieb		
Aktivita	1.2.1	Zavedenie systému e-governmentu (elektronizácia služieb)	Vlastné zdroje	DEUS, OP EVS
	1.2.2	Zriadenie novej webstránky obce podľa štandardov IS VS	Vlastné zdroje	OP EVS
	1.2.3	Monitoring a aktualizácia Programu hospodárskeho a sociálneho rozvoja obce	Vlastné zdroje	
	1.2.4	Aktualizácia VZN a smerníc v rámci platnej legislatívy	Vlastné zdroje	
	1.2.5	Vypracovanie územného plánu obce	Vlastné zdroje	MVaRR SR
Opatrenie č. 1.3		Sociálna politika obce		
Aktivita	1.3.1	Prevádzkovanie denného stacionára a stravovania pre odkázaných občanov	Vlastné zdroje	IROP, OP EZ
	1.3.2	Rozšírenie sociálnych služieb pre odkázaných občanov	Vlastné zdroje	IROP, OP EZ
	1.3.3	Podpora aktivít na znižovanie nezamestnanosti (aktivačné práce a iné formy)	Vlastné zdroje	OP EZ, UPSVaR, REP-AS
Opatrenie č. 1.4		Skvalitnenie a rozšírenie občianskej vybavenosti		
Aktivita	1.4.1	Rozšírenie bytového a domového fondu	Vlastné zdroje	ŠFRB
Opatrenie č. 1.5		Rozvoj podnikateľských aktivít a samozamestnávanie obyvateľstva		
Aktivita	1.5.1	Podpora rozvoja podnikania v obci zvýhodnením začínajúcich podnikateľov, organizovaním vzdelávania, poskytovaním poradenstva	Vlastné zdroje	



Program hospodárskeho rozvoja a sociálneho rozvoja obce Duplín

	1.5.2	Vytvorenie podmienok pre rozvoj vidieckeho turizmu a chalupárčenie	Vlastné zdroje	
Priorita č.2		Dobudovanie infraštruktúry v obci a skvalitňovanie životného prostredia	Zdroj financovania	Doplnkový zdroj financovania
Opatrenie č. 2.1		Rozvoj základnej infraštruktúry		
Aktivita	2.1.1	Dobudovanie obecných komunikácií v obci	PRV	Vlastné zdroje
	2.1.2	Úprava a údržba verejných priestranstiev v obci	Vlastné zdroje	
	2.1.3	Zriadenie kamerového a varovného systému	Vlastné zdroje	MV SR, PRV
	2.1.4	Modernizácia verejného osvetlenia	Vlastné zdroje	MH SR
Opatrenie č. 2.2		Zníženie energetickej náročnosti verejných budov		
Aktivita	2.2.1	Zateplenie OcÚ s využitím OZE	PRV	Vlastné zdroje
	2.2.2	Zateplenie ďalších obecných budov	PRV	Vlastné zdroje
Opatrenie č. 2.3		Skvalitnenie podmienok v oblasti odpadového hospodárstva		
Aktivita	2.3.1	Vybudovanie kompostárne / zberného dvora	Vlastné zdroje	OP KŽP, Environmentálny fond
	2.3.2	Zvyšovanie právneho vedomia obyvateľov v oblasti odpadového hospodárstva a separovaného zberu, vzdelávacie a osvetové aktivity	Vlastné zdroje	OP KŽP, Environmentálny fond
	2.3.3	Zníženie objemu zmesového odpadu	Vlastné zdroje	OP IZ, environmentálny fond
Opatrenie č. 2.4		Zlepšenie podmienok v rámci protipovodňových aktivít v obci		
	2.4.1	Zvýšenie efektívnosti protipovodňových opatrení – vybudovanie rybníka	Vlastné zdroje	OP Rybné hospodárstvo
Priorita č. 3		Zvýšenie kvality kultúrneho, športového a spoločenského života v obci, zviditeľnenie obce	Zdroj financovania	Doplnkový zdroj financovania
Opatrenie č. 3.1		Skvalitnenie podmienok pre kultúrne podujatia a šport		
Aktivita	3.1.1	Organizovanie pravidelných kultúrno - spoločenských podujatí v obci	Vlastné zdroje	Cezhraničná spolupráca PL-SK
	3.1.2	Organizovanie nepravidelných kultúrno - spoločenských podujatí v obci na zviditeľnenie tradičných remesiel a folklóru	Vlastné zdroje	Cezhraničná spolupráca PL-SK
	3.1.3	Údržba futbalového ihriska a tenisového kurtu	Vlastné zdroje	Dotácie MŠ SR
	3.1.4	Vybudovanie cyklotrasy/bežeckých alebo turistických chodníkov	Vlastné zdroje	Podľa aktuálnych výziev, nadácie, sponzori



Program hospodárskeho rozvoja a sociálneho rozvoja obce Duplín

	3.1.5	Zriadenie Klubu mladých	Vlastné zdroje	
Opatrenie č. 3.2		Podpora a propagácia obce a regiónu		
Aktivita	3.2.1	Tvorba propagačno - prezentačných materiálov (časopisov, buletinov)	Vlastné zdroje	Cezhraničná spolupráca PL-SK
	3.2.2	Účasť obce na regionálnych projektoch propagácie regiónu	Vlastné zdroje	Cezhraničná spolupráca PL-SK, SACR
	3.2.3	Podpora a prezentácia tradičných remesiel a služieb na podujatiach s regionálnou alebo medzinárodnou účasťou	Vlastné zdroje	Cezhraničná spolupráca PL-SK
	3.2.4	Vybudovanie symbolického pietneho miesta s informačnou tabuľou padlým vojakom z prvej svetovej vojny	Vlastné zdroje	MK SR, nadácie, sponzori

Zdroj: vlastné spracovanie



7 ZÁVER

Programu hospodárskeho rozvoja a sociálneho rozvoja obce Duplín na roky 2016 – 2023 s výhľadom do roku 2025 schválilo Obecné zastupiteľstvo v Duplíne na svojom riadnom zasadnutí dňa 16.12.2016.

Schválený Program hospodárskeho rozvoja a sociálneho rozvoja obce bude zverejnený na internetovej stránke obce <http://www.saris.eu.sk/duplin/>.

Dokument bol vypracovaný:

- v súlade s platnou legislatívou podľa zákona NR SR č. 309/2014 Z.z. o podpore regionálneho rozvoja, ktorým sa mení a dopĺňa zákon č. 539/2008 Z.z. a na základe platnej metodiky na spracovanie Programu hospodárskeho rozvoja a sociálneho rozvoja obce, verzia 2.0
- externou spoločnosťou LT Consult, s.r.o v súlade s objednávkou
- v spolupráci so samosprávou, strategickými partnermi a verejnosťou prostredníctvom osobných stretnutí, dotazníkového prieskumu a webovej stránky

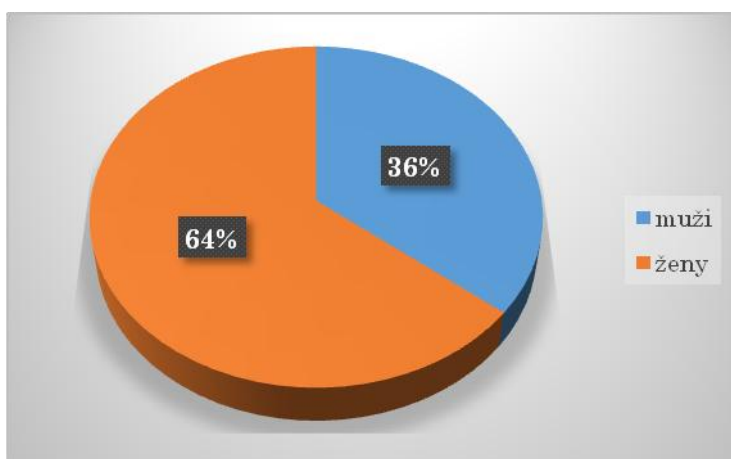


PRÍLOHA Č. 1 – VYHODNOTENIE DOTAZNÍKOV

V obci Duplín bol v období november 2016 vykonaný dotazníkový prieskum názorov a podnetov zo strany obyvateľov na súčasný stav a ďalší rozvoj obce. Aj keď sa prieskumu nezúčastnil dostatočný počet obyvateľov pravdepodobne z dôvodu nadchádzajúcich sviatkov, výsledky prieskumu môžu byť indíciou potrieb a očakávaní v procese hospodárskeho a sociálneho rozvoja obce. Samospráva obce v nastávajúcom období rozšíri prieskum spätnej väzby o väčší počet respondentov.

- Charakteristika respondentov:

Dotazníkového prieskumu sa zúčastnilo 14 respondentov, z toho 9 žien (64%) a 5 mužov (36%).



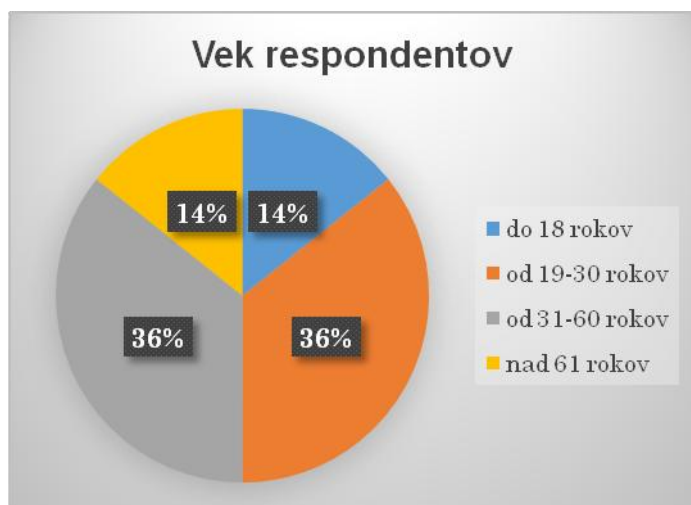
Najviac opýtaných (36%) patrilo do vekovej skupiny od 31 do 60 rokov a od 19 do 30 rokov Nad 61 rokov a do 18 rokov bolo zostúpených 14 % obyvateľov.

Vek respondentov:

do 18 rokov 2 (14%)
od 19-30 rokov..... 5 (36%)
od 31-60 rokov 5 (36%)
nad 61 rokov2 (14%)



Program hospodárskeho rozvoja a sociálneho rozvoja obce Duplín



V otázke najvyššieho dosiahnutého vzdelania bolo vo vzorke respondentov najviac zastúpených obyvateľov vyučením bez maturity a s vyučením s maturitou alebo úplným stredoškolským vzdelaním 36%. Základné vzdelanie a vyššie vzdelanie bolo zastúpené najmenej (14 %).

Najvyššie dosiahnuté vzdelanie	počet	percentá
základné	2	14%
vyučenie bez maturity	5	36%
vyučenie s maturitou alebo úplné stredoškolské vzdelanie	5	36%
vyššie vzdelanie (pomaturitné, bakalárske, vysokoškolské)	2	14%

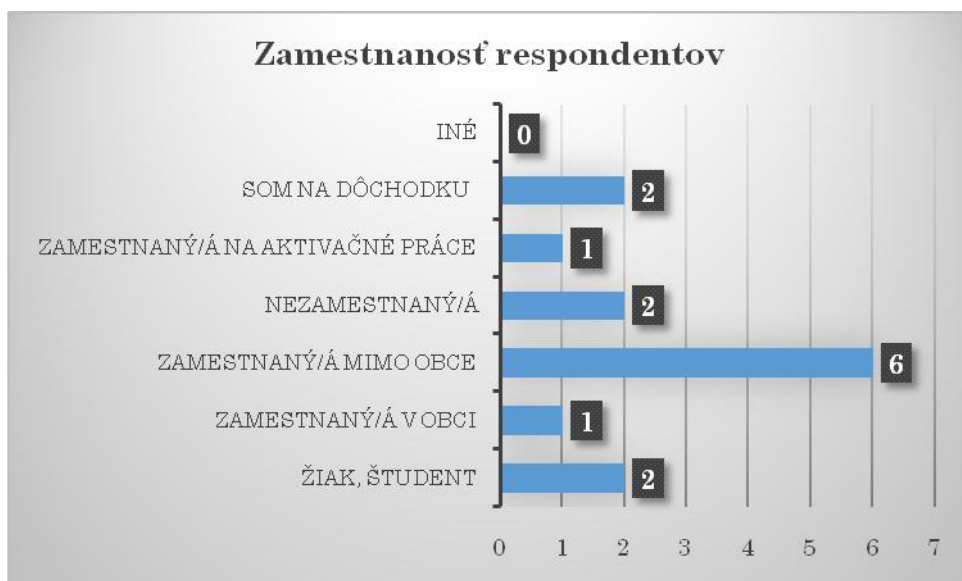




Program hospodárskeho rozvoja a sociálneho rozvoja obce Duplín

Z hľadiska pracovných činností najviac opýtaných obyvateľov bolo zamestnaných mimo obce - 43%. Menej bolo dôchodcov (14%), žiakov/študentov a nezamestnaných. V obci bolo zamestnaný iba 1 respondent, na aktivačné práce rovnako 1 respondent a iná kategória nebola zastúpená.

Pozícia	počet	percentá
žiak, študent	2	14%
zamestnaný/á v obci	1	7%
zamestnaný/á mimo obce	6	43%
nezamestnaný/á	2	14%
zamestnaný/á na aktivačné práce	1	7%
som na dôchodku	2	14%
Iné: dohoda	0	0%



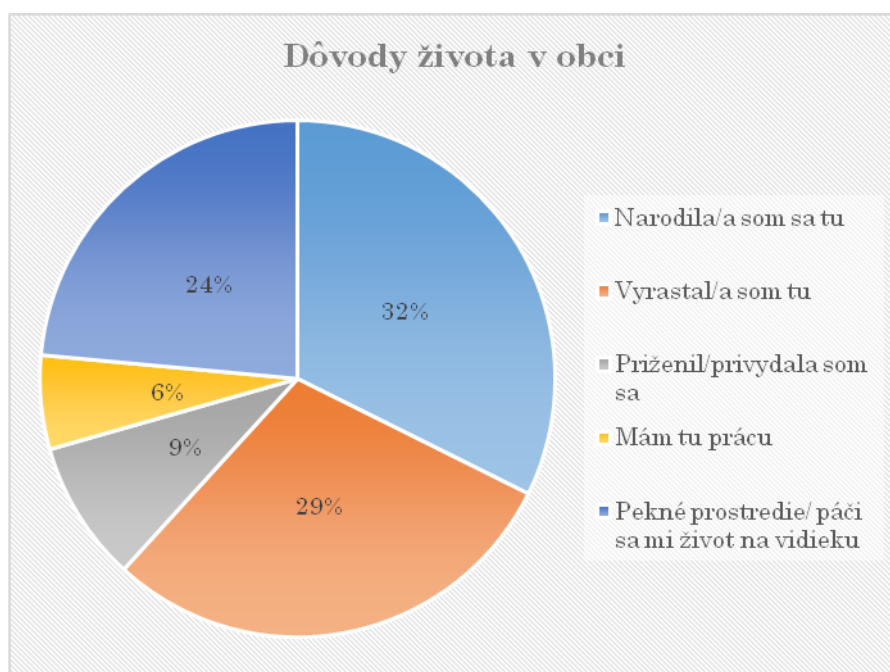
Hlavné dôvody respondentov pre ich život v obci:

Ako hlavné dôvody svojho života v obci väčšina opýtaných uvádzala, že v obci sa narodila (27%) a vyrastala (24%). 20% uviedlo pekné prostredie vidieka. Ďalším najčastejším dôvodom vstup do manželstva 7%. Najmenej respondentov odpovedalo, že dôvodom je práca v obci (5%).



Program hospodárskeho rozvoja a sociálneho rozvoja obce Duplín

Dôvody	počet	percentá
Narodil /a som sa tu	11	27%
Vyrastal/a som tu	10	24%
Priženil privydala som sa sem	3	7%
Mám tu prácu	2	5%
Pekné prostredie, páči sa mi život na vidieku	8	20%
Nemám inú možnosť	0	0%
Iné:	0	0%



Úroveň občianskej občianskej angažovanosti a participácie respondentov:

Vzorka obyvateľov, ktorá dotazník vyplnila, patrí do kategórie priemerne angažovaných obyvateľov obce, pričom 2 respondenti boli neplnoletí. Väčšina odpovedí bola v kategórii pravidelnej účasti na voľbách samosprávy (9) a 3 opýtaných sa zúčastňuje sporadicky. Na zasadnutiach obecného zastupiteľstva sa drvivá väčšina opýtaných nikdy nezúčastňuje (10) ale v prípade potreby, teda nie pravidelne, sa zúčastňujú 2 opýtaní. O svojich názoroch a požiadavkách na život v obci nepravidelne komunikuje so samosprávou 13 opýtaných a 1 pravidelne. V prejavovaní záujmu o ďalší rozvoj obce sa väčšina opýtaných obyvateľov (12) priklonila k občasnému aktívnemu záujmu a 12 obyvateľov k intenzívnemu záujmu. Do aktivít organizovaných obcou sa zapája väčšina respondentov (11) nepravidelne, 2 pravidelne a 1 opýtaný sa nezúčastňuje vôbec.



Program hospodárskeho rozvoja a sociálneho rozvoja obce Duplín

Zapájate sa do volieb starostu a poslancov obecného zastupiteľstva?

vždy	občas	nikdy	Nie som plnoletý/á
9	3	0	2

Zúčastňujete sa na zasadnutí obecného zastupiteľstva?

vždy	občas	nikdy
1	2	10

Hovoríte o svojich názoroch a požiadavkách na život v obci so starostom alebo poslancami?

vždy	občas	nikdy
1	13	0

Zaujímate sa o všestranný rozvoj obce a o jej smerovanie v ďalších rokoch?

vždy	občas	nikdy
2	12	0

Zapájate sa do aktivít poriadaných obcou?

vždy	občas	nikdy
2	11	1

ĎALŠIE ODPOVEDE RESPONDENTOV:

Čo vám život v obci najviac znepríjemňuje?

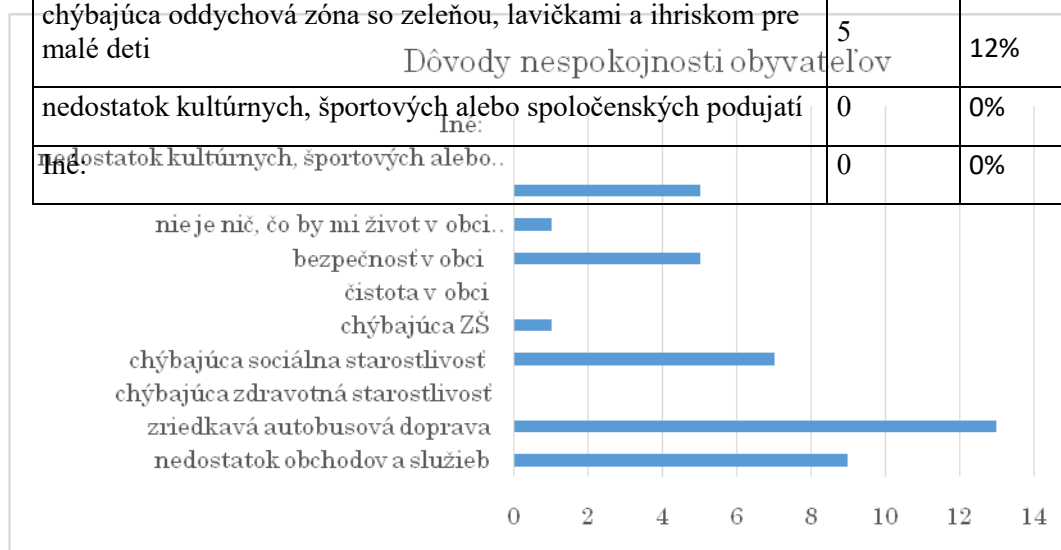


Program hospodárskeho rozvoja a sociálneho rozvoja obce Duplín

Najvyšší počet, 32% opýtaných uviedlo, že najviac sú nespokojní so zriedkavou autobusovou dopravou. Ďalších 17% je najviac nespokojných s nedostatočnou úrovňou sociálnych služieb, potom 12% s bezpečnosťou v obci a chýbajúcou oddychovou zónou so zeleňou, lavičkami a ihriskom pre malé deti.

Medzi ďalšími faktormi nespokojnosti bola chýbajúca základná škola. Jeden obyvateľ sa vyjadril, že v obci nie je nič, čo by mu život znepríjemňovalo.

Odpoveď	počet	%
nedostatok obchodov a služieb	9	22%
zriedkavá autobusová doprava	13	32%
chýbajúca zdravotná starostlivosť	0	0%
chýbajúca sociálna starostlivosť	7	17%
chýbajúca ZŠ	1	2%
čistota v obci	0	0%
bezpečnosť v obci	5	12%
nie je nič, čo by mi život v obci znepríjemňovalo	1	2%
chýbajúca oddychová zóna so zeleňou, lavičkami a ihriskom pre malé deti	5	12%
nedostatok kultúrnych, športových alebo spoločenských podujatí	0	0%
iné	0	0%



Sú vo vašej obci vytvorené dostatočné podmienky pre separovanie bytového alebo domového odpadu? (Např. dostatok kontajnerov, pravidelný odvoz odpadu, umiestnenie kontajnerov,...)



Program hospodárskeho rozvoja a sociálneho rozvoja obce Duplín

Takmer všetci respondenti boli spokojní s podmienkami v separovaní odpadu, len jeden opýtaný sa vyjadril za častejší vývoz komunálneho odpadu ako tomu bolo doteraz.

áno	neviem	Nie, uveďte, čo by situáciu zlepšilo
13	0	1

Podľa vášho názoru, aké možnosti trávenia voľného času by mládež uvítala?

Podľa väčšiny respondentov (59%) by mládež najviac uvítala záujmové kluby, ďalej komunitné centrum s rôznymi tvorivými aktivitami (27%), potom kultúrne podujatia (koncerty, divadlo, tanec ..14%). Pre verejnú WiFi sieť (miestnosť pre obyvateľov obce s možnosťou internetového pripojenia), kúpalisko alebo krytú plaváreň, ihrisko sa nevyjadril žiaden respondent.

5 opýtaných navrhuje (3%) klub mladých alebo posilňovňu a 2 respondenti nevedeli odpovedať.

Odpoveď	počet	%
ihrisko	0	0%
verejná WiFi sieť (miestnosť pre obyvateľov obce s možnosťou internetového pripojenia)	0	0%
komunitné centrum pre rôzne tvorivé aktivity, ktoré by si mládež navrhovala	6	27%
kúpalisko alebo krytá plaváreň	0	0%
záujmové kluby	13	59%
kultúrne podujatia (koncerty, divadlo, tanec ..)	3	14%
neviem odpovedať	0	0%
Iné:	0	0%



Program hospodárskeho rozvoja a sociálneho rozvoja obce Duplín



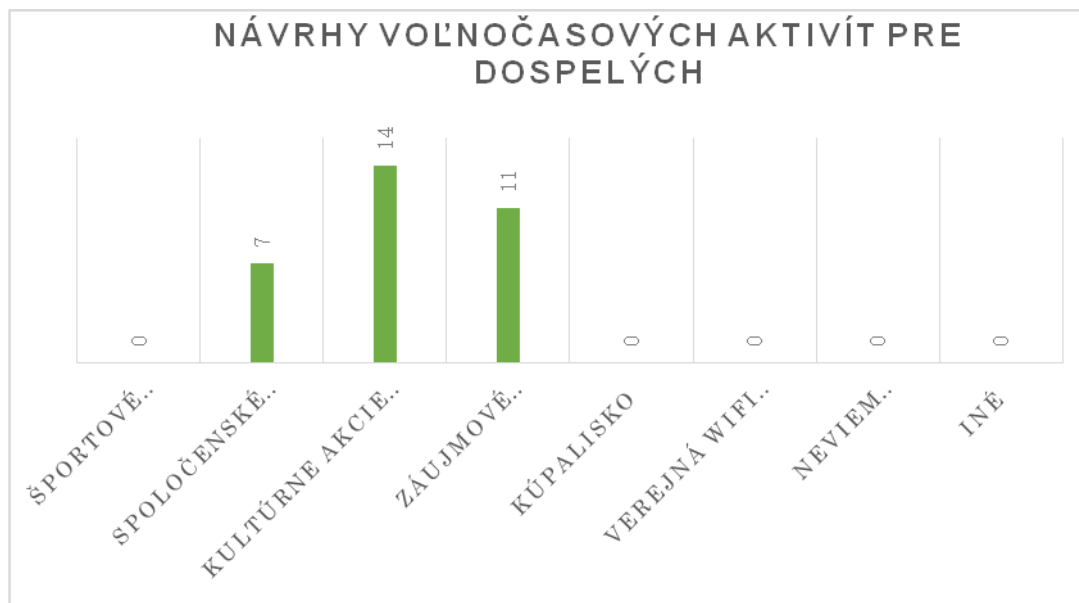
Podľa vášho názoru, aké možnosti trávenia voľného času by dospelí obyvatelia uvítali?

Podľa väčšinového názoru (44%) by dospelí obyvatelia obce z možností trávenia voľného času najviac privítali kultúrne akcie (koncerty, divadlo, tanec...). 34% opýtaných sa vyjadrilo pre záujmové združenia a spolky a 22% pre spoločenské podujatia a zábavy. Športové podujatia, kúpalisko alebo krytú plaváreň, verejná WiFi sieť (miestnosť pre obyvateľov obce s možnosťou internetového pripojenia) nezaujala žiadneho z opýtaných.

Odpoď	počet	percentá
športové podujatia	0	0%
spoločenské podujatia a zábavy	7	22%
kultúrne akcie (koncerty, divadlo, tanec...)	14	44%
záujmové združenia, spolky	11	34%
kúpalisko	0	0%
verejná WiFi sieť (miestnosť pre obyvateľov obce s možnosťou internetového pripojenia)	0	0%
neviem odpovedať	0	0%
Iná možnosť	0	0%



Program hospodárskeho rozvoja a sociálneho rozvoja obce Duplín



Ktoré z nedostatkov v obci by ste riešili najskôr?

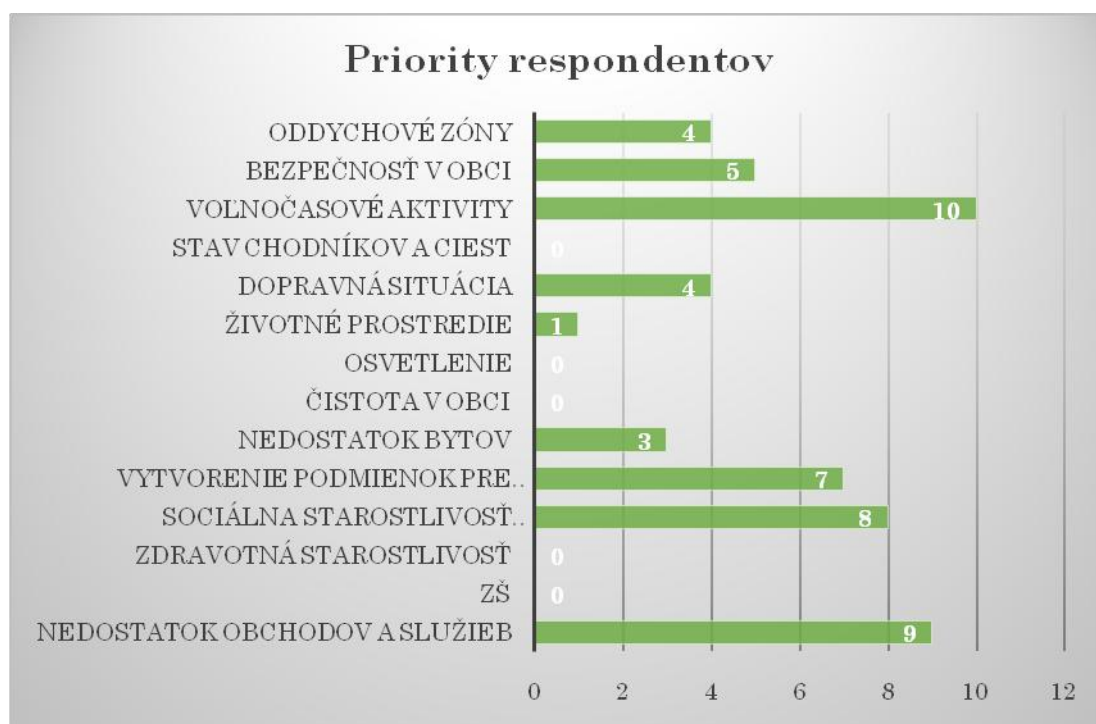
Za najväčšiu prioritu označilo takmer 19% voľnočasové aktivity obyvateľov a o niečo menej nedostatok obchodov a služieb (17%). Sociálnu starostlivosť označilo 16% a vytvorenie podmienok pre podnikanie 14% opýtaných. Menej zastúpené priority boli riešenia dopravnej situácie (8%), bezpečnosti v obci (10%), oddychových zón (8%), nedostatku bytov (6%) a životného prostredia (2%). Zdravotnú starostlivosť, ZŠ, čistotu v obci, osvetlenie a stav chodníkov a ciest nevidí ako prioritu žiaden respondent.

Odpovede	počet	percentá
nedostatok obchodov a služieb	9	17%
ZŠ	0	0%
zdravotná starostlivosť	0	0%
sociálna starostlivosť o odkázaných ľudí	8	16%
vytvorenie podmienok pre podnikanie	7	14%
nedostatok bytov	3	6%
čistota v obci	0	0%
osvetlenie	0	0%
životné prostredie	1	2%



Program hospodárskeho rozvoja a sociálneho rozvoja obce Duplín

dopravnú situáciu	4	8%
stav chodníkov a ciest	0	0%
voľnočasové aktivity	10	19%
bezpečnosť v obci	5	10%
oddychové zóny	4	8%
Iné:	0	0%



Hodnotiace/bodovacie otázky:

Ako sa vám v obci žije? Ohodnoťte hviezdíčkou, pričom jedna hviezdíčka znamená nespokojnosť a sedem hviezdíčiek maximálnu spokojnosť.

hodnotenie hviezdíčiek	- počet	počet odpovedí
1		0
2		0



Program hospodárskeho rozvoja a sociálneho rozvoja obce Duplín

3	0
4	1
5	8
6	5
7	0

Väčšina respondentov sa prikláňala k nadpriemernej spokojnosti, keďže 13 respondentov označilo viac ako 4 hviezdičky v 7 bodovom intervale. Priemerné hodnotenie uviedol 1 opýtaný. Nižšie bodovanie neuviedol ani jeden respondent.

Podľa vášho názoru, ako sa obec rozvíjala v posledných piatich rokoch? Ohodnoťte hviezdičkou, pričom jedna hviezdička znamená nedostatočne a päť hviezdičiek výborne.

hodnotenie hviezdičiek	počet	počet odpovedí
1		0
2		0
3		7
4		6
5		1

Respondenti za posledných 5 rokov vnímali rozvoj obce pozitívne. Nadpriemerné hodnotenie udelilo 7 opýtaných a rovnako priemerné hodnotenie 7 opýtaných. Podpriemerné hodnotenie neuviedol ani jeden respondent.

Je v obci dostatok možností pre voľnočasové aktivity detí a mládeže? Ohodnoťte hviezdičkou, pričom jedna hviezdička znamená nespokojnosť a päť hviezdičiek maximálnu spokojnosť.

hodnotenie hviezdičiek	počet	počet odpovedí
1		0



Program hospodárskeho rozvoja a sociálneho rozvoja obce Duplín

2	1
3	8
4	4
5	1

Nadpriemerné hodnotenie uviedlo 5 opýtaných a priemerné 8 opýtaných. Podpriemernú spokojnosť uviedol 1 opýtaný.

Je v obci dostatok možností pre trávenie voľného času dospelých obyvateľov obce ako spoločenské akcie, kultúra, šport? Ohodnoťte hviezdíčkou, pričom jedna hviezdíčka znamená nespokojnosť a päť hviezdíček maximálnu spokojnosť.

hodnotenie hviezdíček	počet	počet odpovedí
1		0
2		0
3		13
4		1
5		0

Odpovede na rovnakú otázku týkajúcu sa dospelých obyvateľov poukazujú na priemernú spokojnosť obyvateľov. Priernú spokojnosť označilo 13 opýtaných a jeden respondent uviedol nadpriemernú spokojnosť.

Aká je úroveň starostlivosti o zeleň, ihriská, verejné priestranstvá v obci? Ohodnoťte hviezdíčkou, pričom jedna hviezdíčka znamená nespokojnosť a päť hviezdíček maximálnu spokojnosť.

hodnotenie hviezdíček	počet	počet odpovedí
1		0



Program hospodárskeho rozvoja a sociálneho rozvoja obce Duplín

2	0
3	3
4	9
5	2

So starostlivosťou o zeleň, ihriská, verejné priestranstvá v obci je väčšina respondentov nadpriemerne spokojná (11). Priemerne spokojní sú 3 opýtaní. Podpriemerné hodnotenie neuviedol ani jeden respondent.

Aká je dostupnosť stavebných pozemkov v obci? Ohodnoťte hviezdíčkou, pričom jedna hviezdíčka znamená nespokojnosť a päť hviezdíčiek maximálnu spokojnosť. Ak sa o stavebný pozemok nezaujímate, prejdite k ďalšej otázke.

hodnotenie hviezdíčiek - počet	počet odpovedí
1	0
2	0
3	12
4	1
5	0

S touto oblasťou majú skúsenosť všetci účastníci prieskumu. Podľa respondentov je dostupnosť stavebných pozemkov v obci Duplín uspokojivá. 12 respondentov uviedlo priemernú a 1 nadpriemernú spokojnosť s dostupnosťou stavebných pozemkov.

Aké udalosti za posledných päť rokov pokladáte za najvýznamnejšie? Stručne vymenujte. Ak neviete odpovedať, prejdite k ďalšej otázke.

V tejto otázke obyvatelia najvyššie hodnotili rekonštrukciu chodníkov a výstavbu 14 bytových jednotiek.